

**PROGRAM HOSPODÁRSKEHO ROZVOJA
A SOCIÁLNEHO ROZVOJA OBCE KOŠICKÁ POLIANKA
NA ROKY 2016 – 2023**



Názov:	Program hospodárskeho rozvoja a sociálneho rozvoja obce Košická Polianka na roky 2016 - 2023
Územné vymedzenie :	Obec Košická Polianka, kód okresu: 806, kód obce: 521582
Územný plán obce schválený:	áno
Dátum schválenia PRO:	08.12.2016
Dátum platnosti:	08.12.2016 – 31.12.2023
Verzia	1.0
Publikovaný verejne:	12.12.2016

¹ Prvé prijaté znenie sa označuje číslom 1.0. V prípade zásadnej zmeny sa ďalšie aktualizované verzie označujú 2.0, 3.0 atď. V prípade malých zmien sa označuje 1.1.

Obsah

Úvod	4
1. Analytická časť.....	7
1.1. Súhrnná charakteristika územia	7
1.1.1. Symboly obce	10
1.2. Sociálna charakteristika.....	11
1.2.1. Vývoj počtu obyvateľov podľa pohlavia a veku.....	11
1.2.2. Štruktúra obyvateľstva podľa produktívnosti a ekonomickej aktivity	14
1.2.3 Prirodzený prírastok a migrácia obyvateľstva	17
1.2.4 Národnostná štruktúra obyvateľstva a vierovyznanie	19
1.2.5 Štruktúra obyvateľstva podľa vzdelania	21
1.2.6 Štruktúra uchádzačov o zamestnanie	22
1.3 Ekonomická charakteristika.....	24
1.3.1 Technická infraštruktúra a priemysel	25
1.3.2 Doprava	26
1.3.3 Kultúrno-historické hodnoty územia.....	27
1.3.4 Zdravotníctvo a sociálna starostlivosť.....	29
1.3.5 Vzdelávanie a školstvo.....	29
1.3.6 Podnikateľské prostredie	30
1.3.7 Hospodárenie obce	32
1.4 Environmentálna charakteristika	34
1.4.1 Geomorfologické a geologické pomery.....	34
1.4.2 Hydrologické pomery	35
1.4.3 Klimatické pomery.....	35
1.4.4 Pedologické podmienky	35
1.4.5 Flóra, fauna a vegetácia.....	37
1.4.6 Chránené územia.....	38
1.4.7 Odpadové hospodárstvo	38
1.5 Vyhodnotenie väzieb na koncepčné dokumenty VÚC KSK	39
1.6 SWOT analýza	39
2. Strategická časť.....	44
3. Programová časť.....	47
4. Realizačná časť	50
4.1 Inštitucionálne a organizačné zabezpečenie	50
4.2 Komunikačná stratégia	50
4.3 Monitorovanie a hodnotenie	51

4.4 Akčný plán	52
5. Finančná časť.....	55
Záver	64
Prílohy.....	65
Príloha 1: Zámer spracovania PRO	66
Príloha 2: Harmonogram spracovania PRO	67
Príloha 3: Osnova PRO.....	68
Príloha 4: Zoznam tabuliek.....	70
Príloha 5: Zoznam grafov.....	71
Príloha 6: Zoznam obrázkov	72
Príloha 7: Dohoda o partnerstve	73
Príloha 8: Vzor monitorovacej správy	74
Príloha 9: Zoznam použitých skratiek.....	75

Úvod

Program hospodárskeho rozvoja a sociálneho rozvoja obce Košická Polianka na roky 2016 - 2023 (ďalej „Program rozvoja obce“, resp. „PRO“) je strednodobý rozvojový dokument, ktorý je vypracovaný v súlade s cieľmi a prioritami ustanovenými v národnej stratégii a zohľadňuje ciele a priority ustanovené v programe rozvoja vyššieho územného celku Košický samosprávny kraj, na území ktorej sa obec Košická Polianka nachádza.

Povinnosť obce vypracovať PRO vyplýva zo **zákona č. 309/2014 Z. z.** o podpore regionálneho rozvoja, ktorým sa mení a dopĺňa zákon č. 539/2008 Z. z.

Vypracovanie programu rozvoja obce zabezpečuje obec **pri uplatnení partnerstva.**

Partnerstvo je forma spolupráce medzi sociálno-ekonomickými partnermi, ktorí zabezpečujú hospodársky rozvoj, sociálny rozvoj alebo územný rozvoj dotknutého regiónu s ohľadom na udržateľný rozvoj.

Sociálno-ekonomickí partneri sú subjekty verejnej správy, podnikatelia a mimovládne organizácie pôsobiace v oblasti regionálneho rozvoja na miestnej, regionálnej alebo celoštátnej úrovni.

Základné princípy tvorby PRO:

- je založený na kvalitných a overených dátach,
- je výsledkom komplexných analýz v troch kľúčových politikách - oblastiach,
- je vytvorený partnerstvom hlavných aktérov územia,
- je v súlade s udržateľným využívaním hodnôt a zdrojov konkrétneho územia,
- je vyjadrením vízie v konkrétnych stratégiách a rozvojových projektoch.

Cieľom spracovania PRO je poskytnúť komplexný pohľad na súčasný stav a na perspektívy obce v oblasti hospodárskeho, sociálneho a environmentálneho rozvoja, stanoviť strategické ciele, rozvojové priority a strategické oblasti rozvoja obce. Zmyslom procesu tvorby PRO je sformulovať takú predstavu o smerovaní obce, ktorá vyjadruje ekonomické a sociálne záujmy jej občanov a zároveň je v súlade s prijatými koncepciami štátu, vyššieho územného celku, príp. rezortnými stratégiami, záujmami ochrany životného prostredia a kultúrneho dedičstva. Existenciou PRO obec Košická Polianka zvýši svoje šance získať finančnú podporu zo štrukturálnych fondov na realizáciu projektov, keďže musí preukázať súlad zamýšľaného projektu s regionálnymi stratégiami i miestnou stratégiou, ktorú reprezentuje svojím PRO.

Program rozvoja obce vychádza zo stratégie EURÓPA 2020, v ktorej základom sú tri vzájomne sa dopĺňajúce priority:

- Inteligentný rast: vytvorenie hospodárstva založeného na znalostiach a inovácii;
- Udržateľný rast: podporovanie ekologickejšieho a konkurencieschopnejšieho hospodárstva, ktoré efektívnejšie využíva zdroje;

- Inkluzívny rast: podporovanie hospodárstva s vysokou mierou zamestnanosti, ktoré zabezpečí sociálnu a územnú súdržnosť.

Program rozvoja obce Košická Polianka sa skladá z úvodného zhrnutia celého materiálu, analytickej časti, ktorá obsahuje vonkajšiu a vnútornú analýzu obce a SWOT analýzu v prioritných oblastiach rozvoja zahŕňajúcu silné a slabé stránky, príležitosti a hrozby. Ďalej obsahuje strategickú časť, ktorá zahŕňa víziu obce, výber a popis špecifických cieľov v jednotlivých politikách - oblastiach rozvoja (ekonomická, sociálna a environmentálna). Programová časť dokumentu obsahuje zoznam opatrení a aktivít a podrobnejšie rozpracovanie strategických cieľov na zabezpečenie realizácie programu rozvoja obce. Realizačná časť je zameraná na popis postupov inštitucionálneho a organizačného zabezpečenia realizácie programu rozvoja obce, komunikačnú stratégiu, systém monitorovania a hodnotenia plnenia programu s ustanovením merateľných ukazovateľov a časový a vecný harmonogram formou akčných plánov. Finančná časť obsahuje finančné zabezpečenie jednotlivých opatrení a aktivít. Záver obsahuje informáciu o schválení a zverejnení PRO. Program rozvoja obce Košická Polianka na roky 2016 - 2023 je základným strategickým dokumentom, ktorý sa rozhodla obec vypracovať z dôvodu zabezpečenia koncepčného rozvoja obce, ako aj na zlepšenie a zefektívnenie rozhodovania miestnej samosprávy, a je neoddeliteľnou súčasťou pre možnosť čerpania prostriedkov z Európskej únie.

PRO Košická Polianka rieši „využitie malého územia na miestnej úrovni“ – v intraviláne obce, § 4 ods. 2 písm. b) zákona EIA.

Tento dokument je otvorený, je teda možné ho dopĺňať a tým pružne reagovať na potreby občanov a potreby rozvoja obce. Jeho tvorba umožní občanom aktívne sa zapojiť do diania v obci prostredníctvom účasti vo všetkých fázach procesu plánovania rozvoja obce.

Základné východiskové dokumenty na miestnej úrovni

Program hospodárskeho a sociálneho rozvoja do roku 2010

Územný plán obce Košická Polianka

Individuálna účtovná závierka obce Košická Polianka za r. 2015

Konsolidovaná výročná správa obce Košická Polianka za rok 2014

Rozpočet obce r. 2016

Štatút obce Košická Polianka

Kronika obce

Základné východiskové dokumenty na úrovni kraja

Program hospodárskeho a sociálneho rozvoja Košického samosprávneho kraja na roky 2016 až 2022

Regionálna integrovaná územná stratégia (RIÚS) Košického kraja na roky 2014-2020

Program odpadového hospodárstva Košického kraja na roky 2016-2020 (POH KK na roky 2016-2020)

Územný plán regiónu (ÚPN VÚC) 2014

Regionálna inovačná stratégia Košického kraja 2013 - 2020

Výročná správa KSK za rok 2014

Stratégia trvalej udržateľnosti financovania opráv a údržby ciest II. a III. triedy v Košickom kraji

Stratégia podpory rozvoja dobrovoľníctva v Košickom kraji

Stratégia na zmiernenie sociálnej exklúzie v Košickom kraji

Základné východiskové dokumenty na národnej úrovni

Národná stratégia regionálneho rozvoja SR (2014)

Partnerská dohoda SR na roky 2014-2020

Stratégia Európa 2020

Stratégia Európskej únie pre dunajský región (Dunajská stratégia)

Integrovaný regionálny operačný program 2014 - 2020

Národná stratégia trvalo udržateľného rozvoja

Koncepcie územného rozvoja Slovenska 2011

Stratégia rozvoja kultúry SR na roky 2014 – 2020

1. Analytická časť

Analytická časť obsahuje komplexné hodnotenie a analýzu východiskovej situácie obce s väzbami na širšie územie a odhad budúceho vývoja s dôrazom na možné riziká a ohrozenia vo väzbe na existujúce relevantné stratégie a koncepcie a využívanie vnútorného potenciálu územia, jeho limitov a rozvoja územia obce.

Pri spracovaní analytickej časti PRO Košická Polianka na roky 2016 - 2023 bola použitá metodika zberu informácií získaných z portálu ŠÚ SR (Datacube, Statdat, Slovstat, SODB 2011), Infostat, z web stránok wikipédia, e-obce, mesta-obce, z portálu štátnej ochrany prírody, z web stránky MŽP SR, MPA RV SR, MDVaRR SR a MV SR, od občanov obce Košická Polianka prostredníctvom dotazníkov, dostupných informácií od starostky obce Košická Polianka. Analýza obsahuje okrem tabuľkovej a grafickej časti aj časť textovú, ktorá popisuje a vysvetľuje výsledky analýzy.

1.1. Súhrnná charakteristika územia

Adresa: Obecný úrad Košická Polianka 122, 044 41 Sady nad Torysou, okres Košice - okolie

Kontaktné informácie:

Telefón: +42155 6854 184

Mobil: +421 911 754 014

Fax: +42155 6854 353

E-mail: sekretariat@kosickapolianka.sk; starosta@kosickapolianka.sk

IČO: 00324353

DIČ: 2021244797

Tabuľka 1: Základná charakteristika obce Košická Polianka

Ukazovateľ	Hodnota
Kód obce	521582
Názov okresu	Košice - okolie
Názov kraja	Košický
Prvá písomná zmienka o obci - rok	1335
Nadmorská výška obce - mesta v m	194
Celková výmera územia obce [m ²]	8276694
Hustota obyvateľstva na km ²	122,33

Zdroj: Zdroj: ŠÚ SR (datacube), <http://naseobce.sk/mesta-a-obce/638-kosicka-polianka/spadovost>

Tabuľka 2: Spádovosť obce Košická Polianka

Názov inštitúcie	Spádovosť
Matričný úrad	Košická Polianka 122
Pracovisko daňového úradu	Rozvojová 2, 040 01 Košice
Pracovisko Obvodného oddelenia policajného zboru	Bohdanovce 65, 044 16
Okresný súd	Štúrova 29, 041 10, Košice okolie
Okresné riaditeľstvo Hasičského a záchranného zboru	Požiarická 4, 040 01 Košice
Okresný úrad	Hroncova 13, Košice
Úrad práce, sociálnych vecí a rodiny	Staničné námestie 9, 042 11 Košice

Zdroj: <http://naseobce.sk/mesta-a-obce/638-kosicka-polianka/spadovost>

Obec Košická Polianka sa nachádza v okrese Košice – okolie vo väzbe na východnú hranicu katastrálneho územia Košíc, asi 10 km od centra mesta, v údolí rieky Torysa. Najstaršia doložená zmienka o obci je z roku 1335, keď obec dostal do léna palatín Drugehth. Vtedajšia usadlosť sa spomína pod názvami Lengenfalua, Lengenfolua, Lengyelfalva. Názov poukazuje na pravdepodobný pôvod obce, ktorá vznikla v 2. polovici 13. storočia, keď ju obývali alebo založili Poliaci.

Obec Košická Polianka zaberá z územia Košického samosprávneho kraja 821,6 ha. Súradnice GPS: 48°41'33"S 21°20'52"V. Nadmorská výška v strede obce je 19 m n. m.

Kataster obce Košická Polianka s obcami a mestskou časťou: Sady nad Torysou (časť Byster a časť Zdoňa), Vyšná Hutka, Vyšný Čaj, Mestská časť Košice – Krásna.

Zdroj: <http://www.kosickapolianka.sk/>

Obrázok 1: Letecký pohľad na kataster obce Košická Polianka



Zdroj: OcÚ Košická Polianka

Obrázok 2 Mapa katastrálneho územia obce Košická Polianka



<https://www.google.sk/maps/place/Obec+Košická+Polianka/@48.6918382,21.3032136,13.96z/data=!4m5!3m4!1s0x473edf14ceaa255b:0xdb1c64c1bc4369c!8m2!3d48.692707!4d21.343745?hl=sk>

Tabuľka 3: Infraštruktúra a občianska vybavenosť v obci Košická Polianka

Infraštruktúra a občianska vybavenosť	Výskyt
Kúpaliská	Nie
Hotely	Nie
Telocvične	Áno
Lekárne	Nie
Knižnice	Áno
Káblovka	Áno
Sieť plynu	Áno
Vodovod	Nie
Kanalizácia	Nie

Zdroj: <http://www.kosickapolianka.sk/>

Tabuľka 4: Prehľad stavu spracovania dokumentácie obce Košická Polianka


Stav ROEP	Stav ÚPD	Stav PHSR
Spracovaná	Vypracovaný Územný plán v r. 2007 – aktualizovaný v r. 2016	PHSR do roku 2010

Zdroj: OcÚ Košická Polianka

1.1.1. Symboly obce

Symboly obce Košická Polianka tvorí erb, pečať, vlajka a hymna obce s názvom „POLANKA, POLANKA, NA POLANCE PLANKA.“

Obrázok 3: Erb a vlajka obce Košická Polianka



Erb obce: V zelenom štíte nad dvoma striebornými skríženými kosami zlatý obilný snop.

Komentár: Zjednodušená kompozícia zamestnaneckých a poľnohospodárskych symbolov, inšpirovaná obsahom historickej pečate obce z roku 1840, uložený v Krajinskom archíve v Budapešti v zbierke pečatí (Altenburger pecsét – gyujtemenye, MOL Budapest, V-5). Na pečati s kruhopisom LENGYEL – FALVA HELYSÉGE PETSETTYE 1840 (Pečať obce Košická Polianka) je ako obecné znamenie vyobrazený pravdepodobne mlyn, pod ním dvaja kosci, vedľa nich postava s vidlami a nad nimi slnko.

Signatúra HR SR: K-83/1998. Autori: Peter Kónya, Leon Sokolovský, Sergej Pančák

Vlajka obce: pozostáva so štyroch pozdĺžnych pruhov vo farbách zelenej (2/6), žltej (1/6), zelenej (2/6) a bielej (1/6). Vlajka má pomer strán 2:3 a ukončená je tromi cípmi, t.j. dvomi zástrihmi, siahajúcimi do tretiny jej listu.

Hymna obce: POLANKA, POLANKA, NA POLANCE PLANKA

- Poľanka, Poľanka, na Poľance planka,
/: ucekajce hlapci, :/ bo budze pasanka.
- Ked budze, naj budze, mi še ňebojime,
/: mi v svojim valaľe :/ pobic še ňedame.

3. Hto s planim prihodziš, ber še von dzverami

a hto z dobrim idzeš :/ – počestuj še z nami.

(slov. ľudová/kdz)

Zdroj: http://www.vs.sk/heraldreg/wp_detail.aspx?ID=2189; <http://www.kosickapolianka.sk/-symboly>

1.2. Sociálna charakteristika

Rozhodujúcim rozvojovým faktorom každej vidieckej obce je obyvateľstvo. Obec Košická Polianka s celkovým počtom obyvateľov 1018 (k 31.12.2015) sa zaraďuje medzi väčšie obce v rámci okresu Košice okolie. Celková výmera územia obce predstavuje 8 276 694 m². Na území obce bola k 31.12.2015 celková hustota osídlenia 122,33 obyvateľov na km². Hustota obyvateľstva v Košickom kraji je obyvateľov na 117,87 km² a v okrese Košice - okolie je obyvateľov na 80,79 km².

1.2.1. Vývoj počtu obyvateľov podľa pohlavia a veku

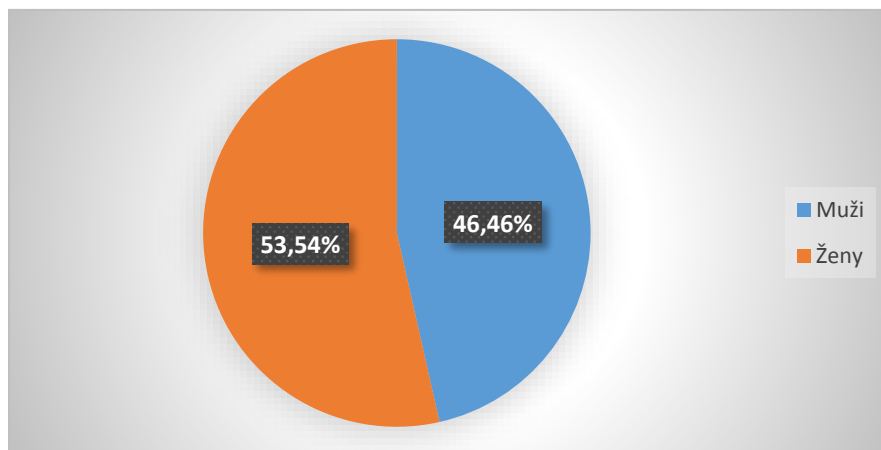
Prehľad vývoja počtu obyvateľov obce je zobrazený v nasledujúcich tabuľkách a grafoch. Stav trvale bývajúceho obyvateľstva uvádzaný k 31.12. príslušného roka.

Tabuľka 5: Vývoj počtu obyvateľov obce Košická Polianka podľa pohlavia v rokoch 2011-2015

Pohlavie/ rok	2011	2012	2013	2014	2015
Spolu	967	1004	1005	1007	1018
Muži	463	476	472	474	473
Ženy	504	528	533	533	545

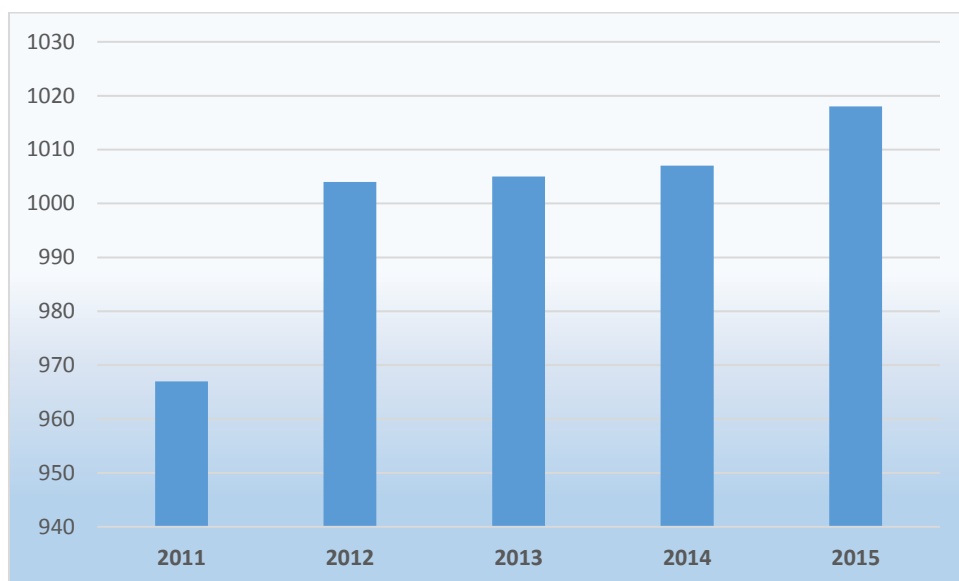
Zdroj: ŠÚ SR

Graf 1: Stav obyvateľstva v obci Košická Polianka podľa pohlavia v r. 2015



Zdroj: vlastné spracovanie

Graf 2: Vývoj počtu obyvateľov v obci Košická Polianka v r. 2011-2015



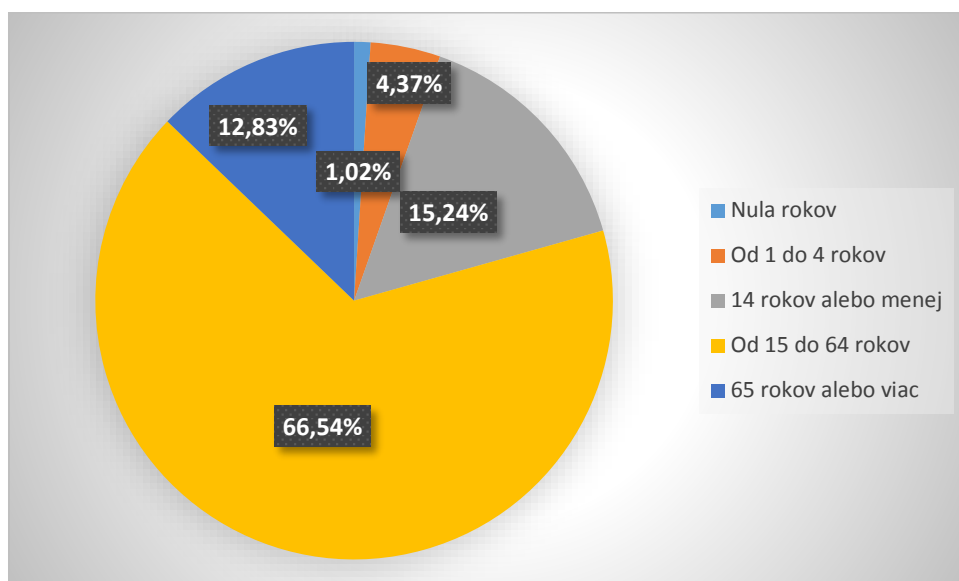
Zdroj: vlastné spracovanie

Z grafického znázornenie je zrejmé, že vývoj počtu obyvateľov obce Košická Polianka má od roku 2011 stúpajúcu tendenciu. V roku 2014 žilo v obci Košická Polianka 1007 obyvateľov, čo predstavovalo druhý najvyšší počet obyvateľov za sledované obdobie. Najvyšší počet obyvateľov dosiahla obec v roku 2015, kedy žilo v obci až 1018 obyvateľov. Čo sa týka pohlavia, prevládajú ženy s 53,54 % nad mužmi, ktorých je o 7,08 % menej.

Tabuľka 6: Obyvateľstvo obce Košická Polianka podľa pohlavia a vekových skupín v r. 2015

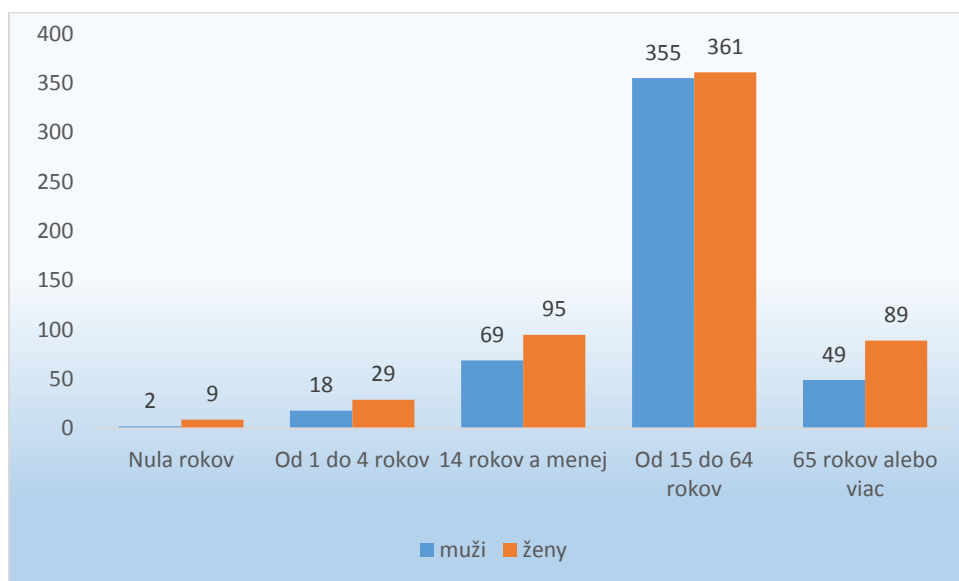
Veková skupina	Pohlavie	Počet
Nula rokov	Spolu	11
Nula rokov	Muži	2
Nula rokov	Ženy	9
Od 1 do 4 rokov	Spolu	47
Od 1 do 4 rokov	Muži	18
Od 1 do 4 rokov	Ženy	29
14 rokov alebo menej	Spolu	164
14 rokov alebo menej	Muži	69
14 rokov alebo menej	Ženy	95
Od 15 do 64 rokov	Spolu	716
Od 15 do 64 rokov	Muži	355
Od 15 do 64 rokov	Ženy	361
65 rokov alebo viac	Spolu	138
65 rokov alebo viac	Muži	49
65 rokov alebo viac	Ženy	89

Graf 3: Zastúpenie vekových skupín v obci Košická Polianka v r. 2015



Zdroj: vlastné spracovanie

Graf 4: Vekové zloženie obyvateľstva obce Košická Polianka podľa pohlavia v r. 2015



Zdroj: vlastné spracovanie

Z uvedenej tabuľky a grafov vyplýva skutočnosť, že výrazné rozdiely vo vekovom zložení v rámci jednotlivých vekových skupín a z hľadiska pohlavia počas rokov 2011 – 2015 neboli. Rozdiely medzi pohlaviami sú od 6 do 40 ľudí. Najpočetnejšiu skupinu obyvateľstva, t. j. 66,54 %, tvorí kategória od 15 do 64 rokov všetkých obyvateľov obce Košická Polianka

Tabuľka 7: Obyvateľstvo podľa pohlavia, rodinného stavu a veku v obci Košická Polianka

Vek	Muži						Ženy						Obyvateľstvo
	spolu	slobodní	ženatí	rozvedení	ovdovení	nezistení	spolu	slobodné	vydaté	rozvedené	ovdovené	nezistené	úhrn
0 - 5	25	25	-	-	-	-	32	32	-	-	-	-	57
6 - 14	35	35	-	-	-	-	35	35	-	-	-	-	70
Produktívny	355	136	152	62	5	0	363	132	172	50	8	1	718
Poproduktívny	42	0	35	1	9	0	83	1	26	7	49	0	128
Podiel obyvateľstva	0 - 5	5,4	-	-	-	-	6,2	-	-	-	-	-	-
	6 - 14	7,6	-	-	-	-	6,8	-	-	-	-	-	-
	produktívny vek	77,2	-	-	-	-	70,8	-	-	-	-	-	-
	poproduktívny vek	9,8	-	-	-	-	16,2	-	-	-	-	-	-
Priemerný vek	37,61	-	-	-	-	-	39,2	-	-	-	-	-	-

Zdroj: SODB 2011

1.2.2. Štruktúra obyvateľstva podľa produktivity a ekonomickej aktivity

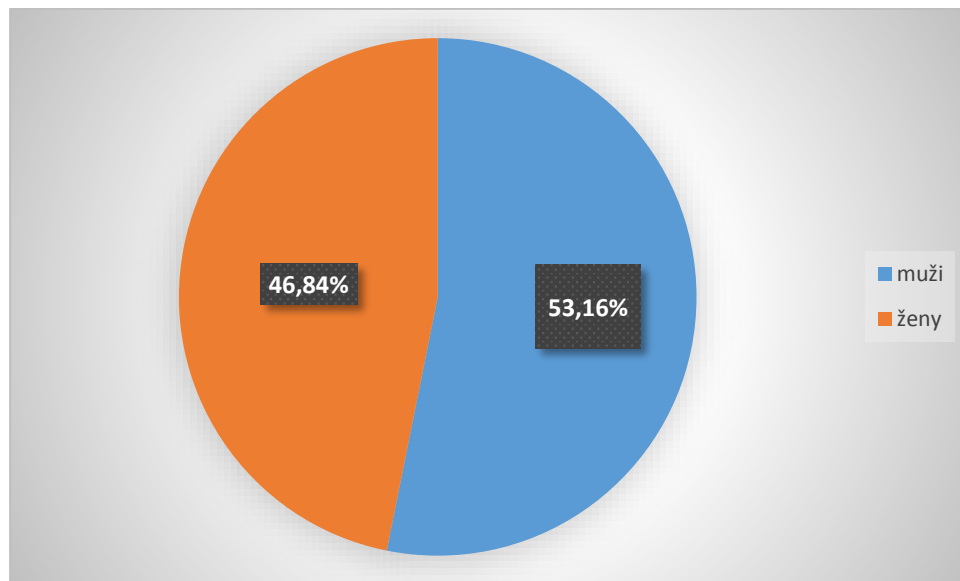
- predproduktívny vek (0 až 14 rokov)
- produktívny vek (15 až 64 rokov)
- poproduktívny vek (65 rokov a viac)

Tabuľka 8: Ekonomická aktivita obyvateľov obce Košická Polianka

Pohlavie	Osoby ekonomicky aktívne						Osoby na rodičovskej dovolenke	Nepracujúci dôchodcovia	Ostatní nezávislí	Osoby závislé				Ostatní závislí, nezistení	Úhrn obyvateľstva
	spolu	%	z toho			vypomáhajúci (neplatení) členovia domácností v rodinných podnikoch				spolu	v tom				
			osoby na materskej dovolenke	pracujúci dôchodcovia	nezamestnaní						deti do 16 rokov	študenti stredných škôl	študenti vysokých škôl		
Muži	244	53,2	0	4	49	0	61	1	103	69	21	13	51	460	201
Ženy	215	46,8	2	10	41	18	110	6	105	70	19	16	59	513	240
Spolu	459	100,0	2	14	90	18	171	7	208	139	40	29	110	973	441

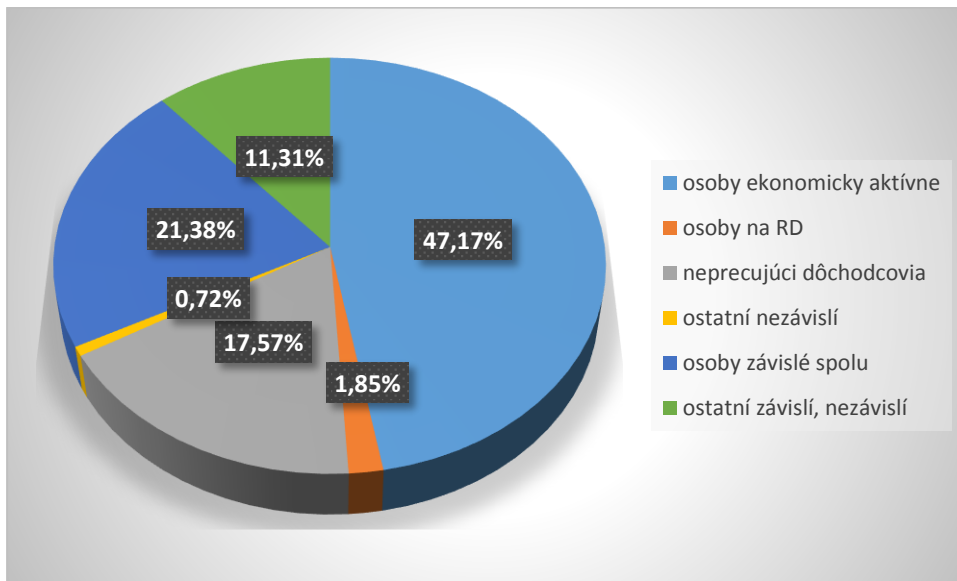
Zdroj: SODB 2011

Graf 5: EAO obce Košická Polianka



Zdroj: vlastné spracovanie

Graf 6: Zastúpenie EAO obce Košická Polianka



Zdroj: vlastné spracovanie

V obci Košická Polianka tvoria ekonomicky aktívni obyvatelia 47,17 % z celkového počtu obyvateľov, pričom ekonomicky aktívnych žien je o 29 menej oproti mužom.

Tabuľka 9: EAO V KSK v r. 2011 - 2015

EAO / rok	2011	2012	2013	2014	2015
Ekonomicky aktívne obyvateľstvo (v tis.)	369,1	375,1	375,1	374,0	374,9
pracujúci (v tis.)	296,8	301,3	305,1	315,7	326,0
nezamestnaní (v tis.)	72,3	73,9	70,0	58,4	48,9
Ekonomicky neaktívne obyvateľstvo od 15 rokov (v tis.)	282,6	278,4	280,4	283,1	283,9
študenti (v tis.)	69,7	72,2	73,6	73,9	66,0
dôchodcovia (starobní, invalidní) (v tis.)	159,8	158,3	158,6	164,7	164,9
osoby na rodičovskej dovolenke (v tis.)	9,2	9,1	8,7	12,8	11,5
Miera ekonomickej aktivity (%)	56,7	57,4	57,2	56,9	56,9
Miera nezamestnanosti (%)	19,6	19,7	18,7	15,6	13,1
Miera zamestnanosti 15-64 (%)	52,9	53,6	54,3	56,4	58,2
Miera zamestnanosti 15+ (%)	45,5	46,1	46,5	48,0	49,5

Zdroj: ŠÚ SR

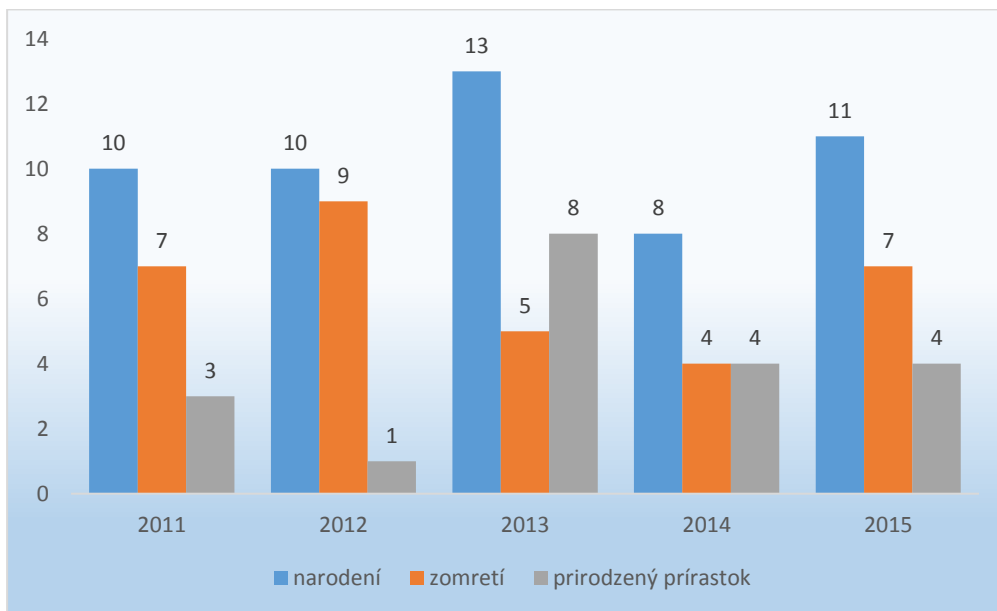
1.2.3 Prirodzený prírastok a migrácia obyvateľstva

Tabuľka 10: Prehľad o stave a pohybe obyvateľstva obce Košická Polianka za r. 2011-2015

Osoby	2011	2012	2013	2014	2015
Stav trvale bývajúceho obyvateľstva k 31.12.	967	1004	1005	1007	1018
Narodení	10	10	13	8	11
Zomretí	7	9	5	4	7
Prirodzený prírastok obyvateľstva	3	1	8	4	4
Prisťahovaní na trvalý pobyt	0	47	5	17	23
Vysťahovaní z trvalého pobytu	12	11	12	19	16
Migračné saldo	-12	36	-7	-2	7
Celkový prírastok obyvateľstva	-11	24	5	0	12

Zdroj: ŠÚ SR

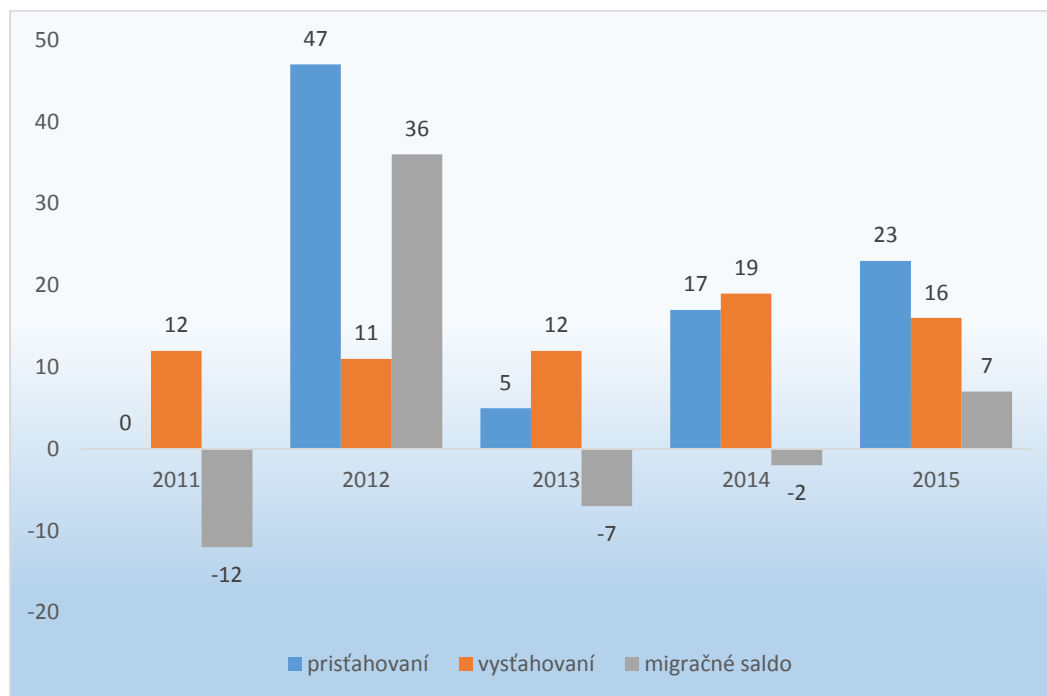
Graf 7: Prirodzený prírastok obyvateľstva v obci Košická Polianka v r. 2011 - 2015



Zdroj: vlastné spracovanie

Najvyšší počet narodených detí v obci Košická Polianka bol v sledovaných rokoch v roku 2013 a naopak najnižší v roku 2014, kde sa narodilo 8 detí. Čo sa týka úmrtnosti najviac ľudí zomrelo v roku 2012 a najmenej v roku 2014. Prirodzený prírastok obyvateľstva v obci Košická Polianka bol v sledovanom období priaznivý, vykazovali kladné hodnoty prirodzeného prírastku, t. j. prevyšoval počet narodených v jednotlivých rokoch nad zomretými.

Graf 8: Migračné saldo v obci Košická Polianka v r. 2011 – 2015



Zdroj: vlastné spracovanie

Jedným z najcitlivejších indikátorov sociálnoekonomického rozvoja je migrácia obyvateľstva. Imigrácia, resp. emigrácia miestnych obyvateľov je vonkajším signálom akýchkoľvek pozitívnych ako aj negatívnych podnetov a zmien. Migrácia v obci Košická Polianka bola v sledovanom období priaznivá, okrem rokov 2011 a 2013, kde prevyšoval počet vystahovaných nad prisťahovanými, tzn., že migračné saldo dosahovalo záporné hodnoty, čo bolo spôsobené najmä odchodom mladých ľudí za prácou a lepšími podmienkami pre život. Negatívny vývoj migračného salda v konečnom dôsledku ovplyvňuje aj celkový pohyb obyvateľov v obci.

Vývoj migrácie na Slovensku bude vo veľkej miere závisieť od priebehu integračných procesov v Európe a od migračnej situácie vo svete. Predpokladá sa, že migračné saldo Slovenskej republiky v budúcnosti ovplyvní hlavne skupina obyvateľov (občanov SR), ktorí budú hľadať uplatnenie vo vyspelých krajinách a skupina prisťahovalcov z rozvojových krajín. Dá sa predpokladať, že čím bude na Slovensku priaznivejšia situácia, čím bude vyššia životná úroveň, tým menej obyvateľov bude odchádzať, a tým viac cudzincov bude mať záujem prisťahovať sa. (Zdroj: Infostat)

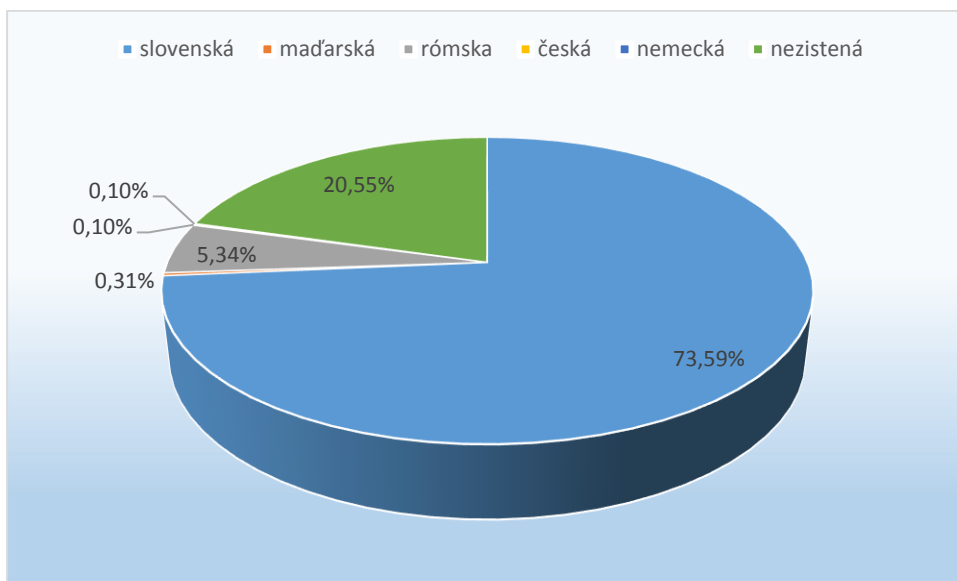
1.2.4 Národnostná štruktúra obyvateľstva a vierovyznanie

Tabuľka 11: Národnostné zloženie v obci Košická Polianka

Národnosť	Muži	Ženy	Spolu
Slovenská	332	384	716
Maďarská	1	2	3
Rómska	27	25	52
Česká	1	0	1
Nemecká	0	1	1
Nezistená	99	101	200
Spolu	460	513	973

Zdroj: SODB 2011

Graf 9: Národnostné zloženie obyvateľstva v obci Košická Polianka



Zdroj: vlastné spracovanie

Národnostne možno považovať obec Košická Polianka za etnicky homogénnu. Podľa posledného sčítania ľudu v roku 2011, tvorí podiel slovenskej národnosti 73,59 %. Druhou najpočetnejšou národnosťou je národnosť nezistená s 20,55 % a rómska národnosť s 5,34 %. Ostatné národnosti majú malý podiel zastúpenia.

Marginalizované rómske komunity

Priestorová distribúcia Rómov na Slovensku je výrazne nerovnomerná. Košický samosprávny kraj je druhý v poradí, v ktorom sa nachádza najviac rómskych komunit na Slovensku. Konkrétne okres Košice – okolie bol v roku 2010 okresom s najvyšším absolútnym počtom Rómov (22 922), čo tvorilo 6,49 %

podiel okresu na celkovom počte Rómov v SR a 19,71 % podiel Rómov na celkovom počte obyvateľov okresu. Zreteľným trendom je rastúci podiel Rómov žijúcich koncentrovane v areáloch v rámci intravilánov obcí a miest a v priestorovo odlúčených osadách. V okrese Košice – okolie je 42 areálov s koncentráciou Rómov, teda osád. Štúdie dokázali, že najväčšia koncentrácia rómskeho etnika je na východe Slovenska, kde sa koncentruje viac ako 60 % z ch celkového počtu.

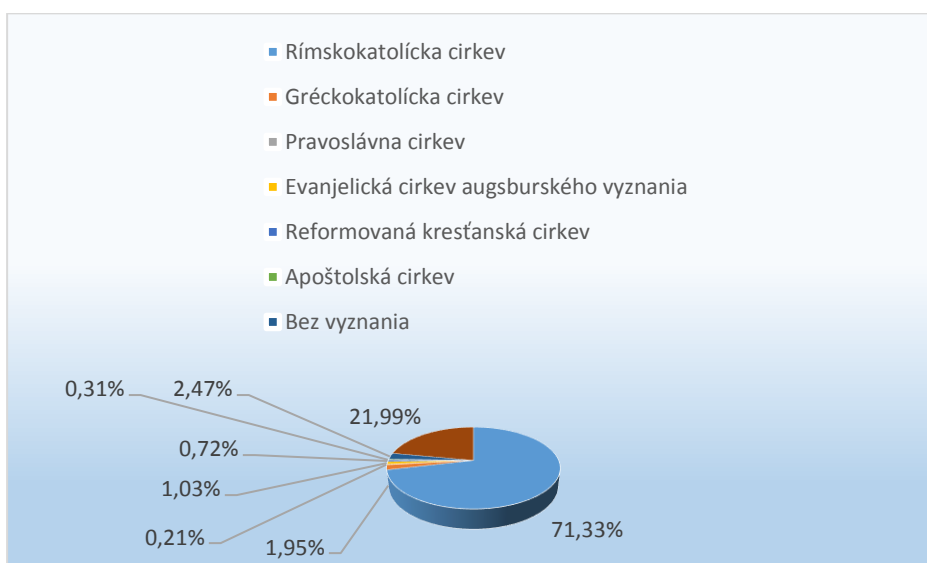
Zdroj: [http://www.unipo.sk/public/media/16282/R%C3%B3movia_na_Slovensku_\(2012\)](http://www.unipo.sk/public/media/16282/R%C3%B3movia_na_Slovensku_(2012))

Tabuľka 12: Vierovyznanie v obci Košická Polianka

Náboženské vyznanie	Muži	Ženy	Spolu
Rímskokatolícka cirkev	319	375	694
Gréckokatolícka cirkev	10	9	19
Pravoslávna cirkev	2	0	2
Evanjelická cirkev augsburského vyznania	4	6	10
Reformovaná kresťanská cirkev	2	5	7
Apoštolská cirkev	2	1	3
Bez vyznania	14	10	24
Nezistené	107	107	214
Spolu	460	513	973

Zdroj: SODB2011

Graf 10: Vierovyznanie v obci Košická Polianka



Zdroj: vlastné spracovanie

V obci Košická Polianka dominuje vierovyznanie - Rímskokatolícka cirkev, v zastúpení 71,33 %. Druhým najrozšírenejším je nezistené vierovyznanie s 21,99 % a ľudia bez vyznania, ktorí tvoria 2,47 %.

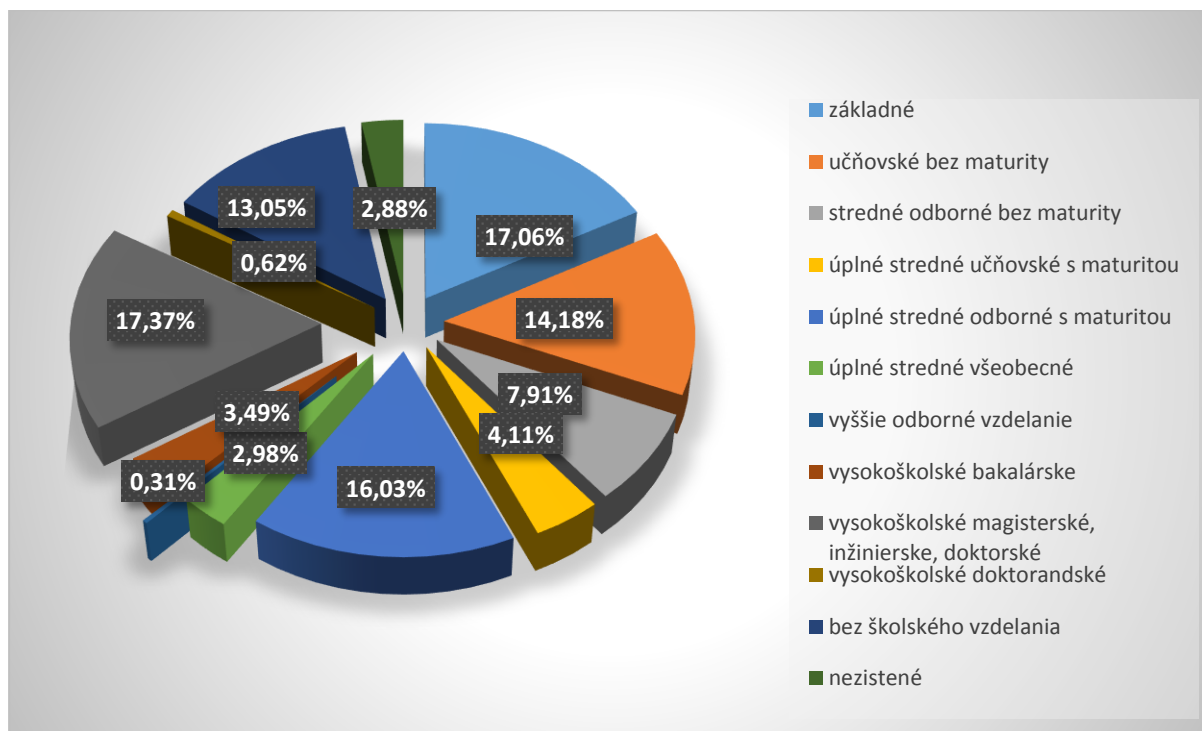
1.2.5 Štruktúra obyvateľstva podľa vzdelania

Tabuľka 13: Prehľad dosiahnutého vzdelania obyvateľov obce Košická Polianka

Najvyššie dosiahnuté vzdelanie	Pohlavie		Spolu
	muži	ženy	
Základné	68	98	166
Učňovské (bez maturity)	81	57	138
Stredné odborné (bez maturity)	44	33	77
Úplné stredné učňovské (s maturitou)	17	23	40
Úplné stredné odborné (s maturitou)	66	90	156
Úplné stredné všeobecné	11	18	29
Vyššie odborné vzdelanie	2	1	3
Vysokoškolské bakalárske	11	23	34
Vysokoškolské magisterské, inžinierske, doktorské	78	91	169
Vysokoškolské doktorandské	5	1	6
Vysokoškolské spolu	94	115	209
Bez školského vzdelania	60	67	127
Nezistené	17	11	28
Úhrn	460	513	973

Zdroj: SODB2011

Graf 11: Prehľad dosiahnutého vzdelania obyvateľov obce Košická Polianka



Zdroj: vlastné spracovanie

Obyvateľstvo obce Košická Polianka má v najvyššej miere ukončené vysokoškolské vzdelanie magisterské, inžinierske a doktorské so 17,37 % a ďalšími najpočetnejší skupinami sú ľudia so základným vzdelaním a s ukončeným úplným stredným odborným vzdelaním (s maturitou). Bez školského vzdelania je 2,98 % obyvateľov obce, medzi ktorými sú započítané aj deti do 16 rokov, keďže ešte nemajú ukončenú povinnú základnú školskú dochádzku.

1.2.6 Štruktúra uchádzačov o zamestnanie

Nezamestnanosť patrí k vážnym spoločenským problémom, no najviac sa bytostne dotýka a predstavuje pomerne ťažko riešiteľný problém pre určité skupiny nezamestnaných obyvateľov. Týchto uchádzačov o zamestnanie označuje zákon č. 5/2004 Z. z. o službách zamestnanosti ako znevýhodnených uchádzačov o zamestnanie.

Aj napriek tomu, že Ústava SR v článku 12 garantuje, že právo na prácu má každý bez ohľadu na pohlavie, rasu, farbu pleti, vieru a náboženstvo, politické či iné zmýšľanie, národný alebo sociálny pôvod, príslušnosť k národnostnej alebo etnickej skupine, majetok, rod alebo iné postavenie a napriek účinnosti tzv. „antidiskriminačného zákona“ (zákon č. 365/2004 Z. z.) sú v našej spoločnosti skupiny ľudí, ktoré majú sťažené podmienky vstupu na trh práce.

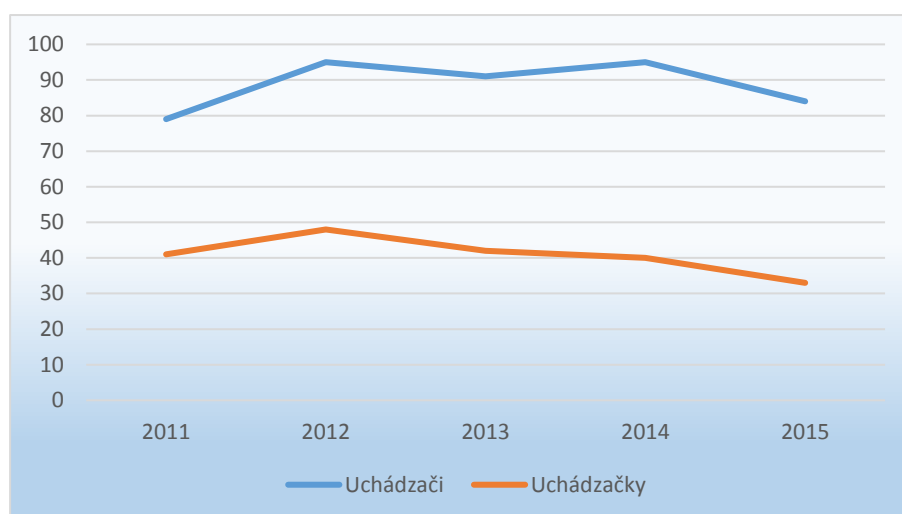
Zdroj: http://sapa.ff.upjs.sk/images/files/81_1475287076_22_Paukovic-Holovcakova.pdf

Tabuľka 14: UoZ v obci Košická Polianka

UoZ/rok	2011	2012	2013	2014	2015
Počet evidovaných uchádzačov o zamestnanie spolu	79	95	91	95	84
Počet evidovaných uchádzačiek o zamestnanie	41	48	42	40	33

Zdroj: ŠÚ SR

Graf 12: UoZ v obci Košická Polianka



Zdroj: vlastné spracovanie

Najmenej evidovaných uchádzačov o zamestnanie v obci Košická Polianka bolo v roku 2011 a najvyšší počet evidovaných uchádzačov o zamestnanie bol v rokoch 2012 a 2014. Čo sa týka rozdielu v nezamestnanosti medzi pohlaviami, v obci Košická Polianka bolo v celom sledovanom období viac UoZ spomedzi mužov. Výnimku tvorili roky 2011 a 2012, kde bol počet UoZ vyšší zo strany žien. V porovnaní s nezamestnanosťou v okrese Košice - okolie za rok 2015, kde miera evidovanej nezamestnanosti predstavovala 17,66 % a celkovo za Košický kraj 14,39 %, môžeme konštatovať, že situácia v obci Košická Polianka je priaznivá.

Tabuľka 15: Miera evidovanej nezamestnanosti (%) v okrese Košice - okolie v r. 2011 - 2015

Obyvateľstvo/rok	2011	2012	2013	2014	2015
Miera evidovanej nezamestnanosti (v %)	22,86	24,60	19,49	19,20	17,66
Ekonomicky aktívne obyvateľstvo	50 720	50 514	57 572	56 211	56 714
Disponibilný počet uchádzačov o zamestnanie	11 593	12 426	11 223	10 790	10 015

Zdroj: ŠÚ SR

Z pohľadu evidovanej miery nezamestnanosti v okrese Košice - okolie v roku 2014 s údajom 17,66 % zaznamenali najnižšiu nezamestnanosť od roku 2011. Najvyššia nezamestnanosť v okrese Košice - okolie počas posledných piatich rokov bola v roku 2012 a predstavovala 24,60 %.

Tabuľka 16: Prehľad UoZ v KSK v r. 2010 - 2014

Obyvateľstvo / rok	2011	2012	2013	2014	2015
Miera evidovanej nezamestnanosti (v %)	18,76	19,58	17,23	15,92	14,39
Ekonomicky aktívne obyvateľstvo	359 637	357 784	367 211	366 674	368 936
Disponibilný počet uchádzačov o zamestnanie	67 455	70 039	63 287	58 378	53 105

Zdroj: ŠÚ SR

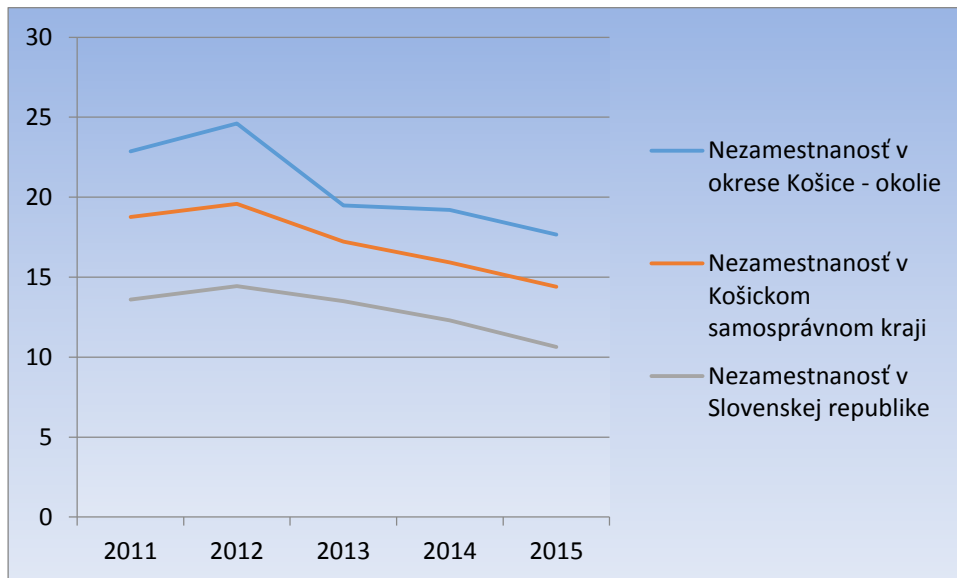
Najpriaznivejšia situácia z pohľadu zamestnanosti za posledných 5 rokov bola v KSK v roku 2015, kde počet UoZ predstavoval 53 105 a miera evidovanej nezamestnanosti dosiahla úroveň 14,39 %. Naopak najvyššia miera nezamestnanosti s hodnotou 19,58 % bola v KSK v roku 2012.

Tabuľka 17: Prehľad UoZ v SR v r. 2010 - 2014

Obyvateľstvo / rok	2011	2012	2013	2014	2015
Miera evidovanej nezamestnanosti (v %)	13,59	14,44	13,50	12,29	10,63
Ekonomicky aktívne obyvateľstvo	2 667 708	2 702 281	2 698 768	2 698 589	2 697 064
Disponibilný počet UoZ	362 428	390 111	364 225	331 733	286 825

Zdroj: ŠÚ SR

Graf 13: Nezamestnanosť v okrese Košice - okolie, v KSK a v SR v r. 2011-2015



Zdroj: vlastné spracovanie

Na základe grafického znázornenia môžeme vidieť zásadné rozdiely v miere evidovanej nezamestnanosti v jednotlivých rokoch na úrovni okresu Košice - okolie, kde miera evidovanej nezamestnanosti je vyššia v porovnaní s mierou evidovanej nezamestnanosti v Košickom samosprávnom kraji a celkovo v SR.

1. 3 Ekonomická charakteristika

Medzi základné ukazovatele, ktoré poukazujú na vyspelosť hospodárstva a sú relevantné k informáciám pre sociálno-ekonomický prehľad, patrí vytvorený hrubý domáci produkt (HDP). V Košickom kraji sa v roku 2013 vyprodukoval HDP v objeme 12 426,2 mil. Eur. Na objeme HDP SR sa Košický kraj podieľal 11,5 %. V Košickom kraji je HDP na relatívne stabilnej úrovni, s miernym poklesom v roku 2009. Na 1 obyvateľa Košického kraja pripadol v roku 2013 HDP v objeme 15 643 Eur, v priemere za SR až 20 009,0 Eur, kraj teda predstavuje len 78 % slovenského priemeru.

Zdroj:

http://web.vucke.sk/files/dokumenty/pub/regionalny_rozvoj/phsr/2015/priloha/priloha_1_podrobna_analyza_kosickeho_kraja.pdf

Prehľad výstavby a rozvoja obce

1946 – elektrifikácia obce

1949 – prvý telefón v obci (na MNV)

1950 – verejné pouličné osvetlenie

1953 – zavedenie autobusovej dopravy do Košíc

1958 – vybudovanie futbalového ihriska

1961 – vybudovanie plne organizovanej školy
1977 – otvorenie kultúrneho domu (viacúčelovej budovy)
1979 – začiatok činnosti poľnohospodárskeho podniku Agrokomplex
1991 – káblová televízia, od r. 1997 s podzemným uložením rozvodu
1995 – otvorenie Domu nádeje
2006 – internetizácia obce
2009 – vybudovanie multifunkčného ihriska s umelou trávou

V rokoch 2010 – 2015 obec Košická Polianka zrealizovala projekty s názvom:

- Revitalizácia centra obce Košická Polianka
- Regenerujeme Košickú Polianku pre všetkých
- Oáza oddychu v Košickej Polianke
- Detské ihrisko
- Základná škola zníženie ekologickej záťaže
- Obecný úrad v ekologickej prevádzke
- Sanácia miesta s nezákonne umiestneným odpadom v obci Košická Polianka

1.3.1 Technická infraštruktúra a priemysel

Zásobovanie vodou

Obec Košická Polianka nemá vybudovaný verejný vodovod. Z dotazníkového prieskumu sme zistili, že vodovod je prioritou väčšiny občanov a jeho absenciu považujú za veľký nedostatok. V snahe vedenia obce je zabezpečiť obyvateľom obce kvalitnú pitnú vodu vybudovaním verejného vodovodu, ktorý by bol realizovaný po získaní finančných prostriedkov z EÚ fondov, resp. iných zdrojov.

Odvádzanie a čistenie odpadových vôd

Kanalizačnú sieť je potrebné vybudovať, nakoľko v celej obci chýba. Odpadové vody sú v obci individuálne odvádzané do žúmp. Dažďové vody z intravilánu obce sú odvádzané priekopami. Obec plánuje do budúcnosti budovať kanalizáciu a kanalizačný zberač, s napojením na ČOV v Kokšov – Bakša. Z dotazníkového prieskumu sme zistili, že kanalizácia je prioritou väčšiny občanov a jej absenciu považujú za najväčší nedostatok.

Zásobovanie elektrickou energiou

Elektrifikácia obce sa uskutočnila v roku 1946. V obci sa nachádza aj trafostanica. Elektrina je privádzaná vzdušným vedením vysokého napätia. Elektrické vedenie je po betónových stĺpoch. Domácnosti sú individuálne zmluvne viazané rôznymi dodávateľmi elektrickej energie, ktoré sú na trhu. Elektrickú energiu pre obecný úrad dodáva spoločnosť Východoslovenská distribučná, a. s.,

Mlynská 31, 042 91 Košice.

Verejné osvetlenie je v obci Košická Polianka zavedené od roku 1950. Je potrebná rekonštrukcia verejného osvetlenia.

Zásobovanie plynom

Obec je plynofikovaná od roku 1986. Dodávanie zemného plynu zabezpečuje spoločnosť RWE GAS Slovensko, s.r.o.

Telekomunikačné, mobilné a internetové siete

Prvý telefón v obci bol na miestnom národnom výbore MNV od roku 1949. V obci je k dispozícii káblová televízia od roku 1997 s podzemným uložením rozvodu. Internetizácia obce sa uskutočnila v roku 2006. Obec je plne pokrytá signálom všetkých slovenských mobilných operátorov. Na obecnom úrade je internetové pripojenie prostredníctvom Antik Telecom.

Z dotazníkového prieskumu sa však zistilo, že obyvatelia sú menej spokojní s internetovou a telekomunikačnou sieťou – Slovak Telekom má nedostatočný signál.

Miestny rozhlas

Obec má drôtový rozhlas, reproduktory sú umiestnené na stĺpoch telekomunikačných sietí. Rozhlasová ústredňa sa nachádza na obecnom úrade.

Televízny signál (TVS)

Príjem TVS je zabezpečený prostredníctvom TV TV, spol. s.r.o. Trebišov. Potrebná je obnova televízneho rozvodu v obci.

1.3.2 Doprava

Automobilová a autobusová doprava

Obec je napojená na nadradenú cestnú sieť Košického kraja a okresu Košice – okolie a na mesto Košice prostredníctvom cesty III/3410 a III/3321.

Autobusová doprava do Košíc bola zavedená v roku 1953. V obci sú zriadené štyri autobusové zastávky (Košická Polianka lúky, Košická Polianka hyd. farma, Košická Polianka OcÚ a Košická Polianka obch. dom), z ktorých sa obyvatelia obce môžu dopraviť Slovenskou autobusovou dopravou priamym spojom do Košíc približne každé dve hodiny.

Železničná doprava

Riešeným územím neprechádza žiadna železnica. Najbližšia železničná stanica je v meste Košice (cca 11 km), z ktorej vychádza mnoho vlakových spojov do rôznych miest Slovenska. Medzi najdôležitejšie trasy patrí spoj Košice – Bratislava, Košice – Poprad Tatry, Košice – Moldava nad Bodvou, Košice – Čierna nad Tisou, Košice – Humenné a Košice – Lipany.

Letecká doprava

Najbližšie letisko od obce Košická Polianka sa nachádza v meste Košice, z ktorého odlietavajú pravidelné lety do Bratislavy, Prahy a prímorských destinácií.

Miestne komunikácie (MK)

Na základe dotazníkového prieskumu sa zistilo, že obyvatelia obce Košická Polianka sú v prevažnej miere nespokojní so stavom miestnych komunikácií, ktoré odôvodňujú tým, že sú úzke a rozbité vozovky. Potrebná je aj výmena dopravného značenia. V obci Košická Polianka sú z časti vybudované chodníky, ktoré sú tiež úzke a je potrebné dobudovanie chodníkov. Využitie štrukturálnych nástrojov Európskej únie sa predpokladá aj na dobudovanie a rekonštrukciu miestnych komunikácií. Miestne komunikácie predstavujú kľúčovú infraštruktúrnú podmienku modernizácie obce a pozdvihnutia jej potenciálu.

1.3.3 Kultúrno-historické hodnoty územia

História obce

Najstaršia doložená zmienka o obci je z roku 1335, keď obec dostal do léna palatín Drugeth. Vtedajšia usadlosť sa spomína pod názvami Lengenfalua, Lengenfolua, Lengyelfalva. Názov poukazuje na pravdepodobný pôvod obce, ktorá vznikla v 2. polovici 13. storočia, keď ju obývali alebo založili Poliaci. Podľa druhej hypotézy vo vtedajšom chotári obce prevládal les, jeho vyrúbaním vznikla poľana na ktorej sa postupne usadili ľudia. Takto potom vznikol názov „Polianka“ a keďže na Slovensku sa nachádza ďalších 10 Polianok, v roku 1954 dostala prívlastok „Košická“. Obec patrila striedavo rodom Czudarovcov, Perényiovcov, Palástyovcov a Wielandovcov. Od roku 1508 patrila niekoľko desaťročí mestu Košice. Vlastnilo ju aj opátstvo Krásnej nad Hornádom. Poslednou veľkostatkárkou bola pani Angela Juhošová – Wielandová. Niekdajší mlyn z 18. storočia celkom zničila r. 1888 povodeň. Obyvatelia obce sa živilí poľnohospodárstvom, pestovali zeleninu, ovocie a furmančili. Liehovar z 2. polovice 19. storočia patril po 2. svetovej vojne Východoslovenským škrobárňam a liehovarom š. p., v súčasnosti po privatizácii, je nefunkčný.

Národné kultúrne pamiatky

V roku 1810 bola v Polianke zriadená rímsko – katolícka fara. Kostol bol taký malý, že sa doňho zmestila len jedna tretina veriacich. Preto sa v r. 1875 začal stavať nový kostol. Bol krytý šindľami a vnútri boli drevené trámy. Bol zasvätený ku cti Nanebovzatia panny Márie. Začiatkom tohto storočia bola strecha kostola vymenená za eternitovú a chór bol zmenený na murovaný a stojí takto aj v súčasnosti.

Obrázok 4: Rímskokatolícky kostol Nanebovzatia Panny Márie



Zdroj: <http://www.cestovnyinformator.sk/show/gallery/objectId/1087/lang/sk>

Športové a kultúrne zariadenia

Obec má k dispozícii:

- multifunkčné ihrisko s umelou trávou
- Dom nádeje
- kultúrne centrum s novou materskou školou
- v obci je zriadená spevácka skupina žartovných a ľudových piesní „Madelinka“

Obrázok 5: Kultúrne centrum obce



Zdroj: <http://www.cestovnyinformator.sk/show/gallery/objectId/1087/lang/sk>

Obrázok 6: Multifunkčné ihrisko v obci



Zdroj: <http://www.cestovnyinformator.sk/show/gallery/objectId/1087/lang/sk>

Spolky a organizácie v obci

- Spevácka skupina Poliančanka
- Dobrovoľný hasičský zbor, založený v roku 1924
- Urbariát Košická Polianka
- Kynologický klub Košická Polianka

Významné osobnosti

- **Ján Mačuga** - učiteľ, kronikár, knihovník, tajomník KSS, tajomník Sokolu
- **Viliam Čislák** - bývalý minister zdravotníctva

1.3.4 Zdravotníctvo a sociálna starostlivosť

V obci Košická Polianka sa nenachádza žiadne zdravotné stredisko. Najbližším mestom, v ktorom sa nachádzajú ambulancie praktických lekárov, špecialistov, poliklinika a lekáreň je mesto Košice, ktoré je od obce Košická Polianka vzdialené približne 11 km. Bližšie k obci Košická Polianka sa nachádza obec Sady nad Torysou, kde má ambulanciu praktický lekár pre deti a stomatológ. V krajskom meste Košice sa nachádzajú aj zariadenia sociálneho charakteru, domovy dôchodcov a podobne.

1.3.5 Vzdelávanie a školstvo

Na základe zákona č. 416/2001 Z. z. o prechode niektorých pôsobností z orgánov štátnej správy na obce a na vyššie územné celky s účinnosťou od 1. 7. 2002 prešli materské školy, základné školy a základné umelecké školy do zriaďovateľskej pôsobnosti obcí a miest. Obec má zriadenú materskú školu, ktorú navštevuje 15 detí, od troch do šiestich rokov. V obci sa nachádza aj základná škola, ktorá poskytuje vzdelanie žiakom prvého stupňa, teda 1. – 4. ročník. V súčasnosti navštevuje základnú školu 28 žiakov. Ešte do roku 2014 poskytovala základná škola vzdelanie žiakom od 1 – 9. roč., kde bolo evidovaných 60 žiakov. (Zdroj: OcÚ Košická Polianka)

Tabuľka 18: Prehľad počtu MŠ a detí v MŠ v obci Košická Polianka v r. 2011-2015

Počet/ rok	2011	2012	2013	2014	2015
Materské školy spolu	1	1	1	1	1
Materské školy spolu - deti	19	18	18	18	18

Zdroj: ŠÚ SR

Tabuľka 19: Prehľad počtu ZŠ a detí v ZŠ v obci Košická Polianka v r. 2011-2015

Počet/ rok	2011	2012	2013	2014	2015
Základné školy - (1. - 4. roč.) spolu	0	0	0	0	1
Základné školy - (1. - 4. roč.) spolu - žiaci	0	0	0	0	22

Zdroj: ŠÚ SR

1.3.6 Podnikateľské prostredie

Ekonomickú štruktúru vytvárajú podnikateľské subjekty alokované v obci. Podieľajú sa na tvorbe hrubého domáceho produktu, ponúkajú pracovné príležitosti a prispievajú k rozvoju obce prostredníctvom miestnych daní. Vplyv miestnej samosprávy na ekonomický rozvoj obce je prevažne sprostredkovaný cez vytváranie podmienok na lokalizáciu firiem. Obec môže ponúknuť pozemky pre výstavbu, zabezpečiť infraštruktúru, odpadové hospodárstvo. Nakoniec môže s vlastným majetkom i podnikat' a tak vytvárať dodatočné zdroje do rozpočtu.

Medzi významnejších podnikateľov obce Košická Polianka patria napr.:

- *AGRO Polianka, s.r.o.* – poľnohospodárstvo, pestovanie plodín
- *Agentura Galaxy, s.r.o.* – spoločenské akcie na kľúč
- *Štefan Tribula - THERM* – natieračské práce, inštalácia plynu a vody
- *Eggro – farm, s.r.o.* - Výroba a predaj konzumných slepačích vajec a odchov mladých nosníc
- *Marta Kondašová* – potraviny a pohostinstvo
- *Gabriel Bartko – AUTOSERVIS* - oprava a údržba motorových vozidiel
- *PATRES Group, s.r.o.* – stavebná činnosť, nákladná doprava
- *Jaroslav Kobulnický – JamiStav* – stavebná činnosť
- *ELMARK, s.r.o.* – stavebná činnosť
- *Juraj Sudzina* – nákladná doprava

Tabuľka 20: Prehľad FO - podnikateľov v obci Košická Polianka v r.2015

Fyzické osoby/ rok	2015
Fyzické osoby - podnikatelia (osoby)	40
Živnostníci	36
Slobodné povolania	4

Zdroj: ŠÚ SR

Graf 14: Prehľad FO – podnikateľov v obci Košická Polianka v r. 2015



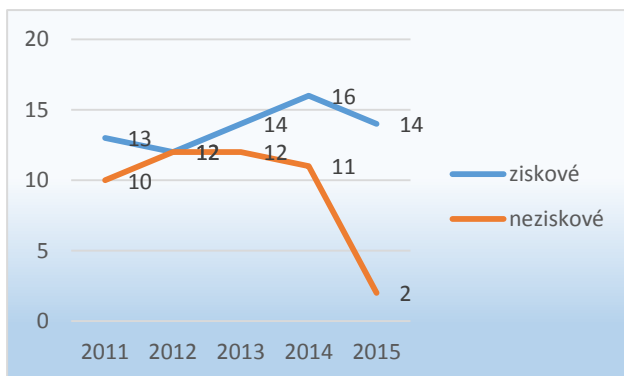
Zdroj: vlastné spracovanie

Tabuľka 21: Prehľad PO v obci Košická Polianka v r. 2010-2014

Fyzické osoby/ rok	2011	2012	2013	2014	2015
Právnické osoby spolu	23	24	26	27	16
Právnické osoby ziskové	13	12	14	16	14
Právnické osoby neziskové	10	12	12	11	2

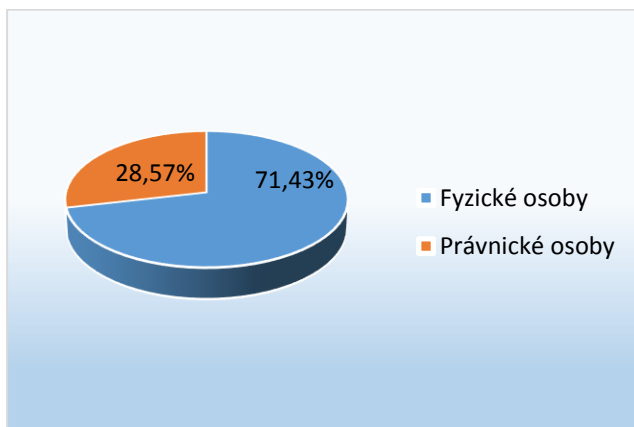
Zdroj: ŠÚ SR

Graf 15: Prehľad PO v obci Košická Polianka v r. 2011-2015



Zdroj: Vlastné spracovanie

Graf 16: Zastúpenie podnikateľov v obci Košická Polianka v r. 2015



Zdroj: vlastné spracovanie

1.3.7 Hospodárenie obce

Obec Košická Polianka pri hospodárení musí dodržiavať Zákon č. 583/2004 Z. z. o rozpočtových pravidlách územnej samosprávy a o zmene a doplnení niektorých zákonov (v znení č. 611/2005 Z. z., 324/2007 Z. z., 54/2009 Z. z., 426/2013 Z. z., 361/2014 Z. z.) a má mať vypracované a schválené Zásady hospodárenia a nakladania s majetkom obce.

Rozpočet obce je základným nástrojom finančného hospodárenia v príslušnom rozpočtovom roku, ktorým sa riadi financovanie úloh a funkcií obce v príslušnom rozpočtovom roku. Rozpočtový rok je zhodný s kalendárnym rokom.

Príjmy rozpočtu obce sú:

- a) výnosy miestnych daní a poplatkov podľa osobitného predpisu
- b) nedaňové príjmy z vlastníctva a z prevodu vlastníctva majetku obce a z činnosti obce a jej rozpočtových organizácií podľa tohto alebo osobitného zákona,
- c) úroky a iné príjmy z finančných prostriedkov obce,
- d) sankcie za porušenie finančnej disciplíny uložené obcou,
- e) dary a výnosy dobrovoľných zbierok v prospech obce,
- f) podiely na daniach v správe štátu podľa osobitného predpisu,
- g) dotácie zo štátneho rozpočtu na úhradu nákladov preneseného výkonu štátnej správy v súlade so zákonom o štátnom rozpočte na príslušný rozpočtový rok a dotácie zo štátnych fondov,
- h) ďalšie dotácie zo štátneho rozpočtu v súlade so zákonom o štátnom rozpočte na príslušný rozpočtový rok,
- i) účelové dotácie z rozpočtu vyššieho územného celku alebo z rozpočtu inej obce na realizáciu zmlúv podľa osobitných predpisov,
- j) prostriedky z Európskej únie a iné prostriedky zo zahraničia poskytnuté na konkrétny účel,
- k) iné príjmy ustanovené osobitnými predpismi.

Obec môže na plnenie svojich úloh použiť aj:

- a) prostriedky mimorozpočtových peňažných fondov,
- b) prostriedky získané z rozdielu medzi výnosmi a nákladmi z podnikateľskej činnosti po zdanení,
- c) návratné zdroje financovania,
- d) združené prostriedky.

Tabuľka 22: Príjmy rozpočtu obce Košická Polianka (v EUR)

Katégoria ekonomickej klasifikácie	Schválený rozpočet	Rozpočet po zmenách	Skutočnosť 2015	Skutočnosť 2014
110 Dane z príjmov a kapitálového majetku	216 021,00	220 494,00	220 493,79	201 661,11
120 Dane z majetku	39 870,00	39 870,00	37 073,00	34 673,33
130 Dane za tovary a služby	20 170,00	20 290,00	17 524,06	12 275,83
210 Príjmy z podnikania a z vlastníctva majetku	6 000,00	4 700,00	3 288,91	4 796,77
220 Administratívne poplatky a iné poplatky a platby	9 090,00	10 170,00	8 926,62	8 631,70
240 Úroky z tuzemských úverov, pôžičiek, návratných finančných výpomocí, vkladov a ážio	10,00	10,00	2,52	2,24
290 Iné nedaňové príjmy	3 600,00	5 842,00	4 498,23	4 758,19
310 Tuzemské bežné granty a transfery	177 964,99	266,423,53	250 083,54	204 089,99
320 Tuzemské kapitálové granty a transfery	3 000,00	3 840,00	3 840,00	25 021,61
SPOLU	475 725,99	571 639,53	545 730,67	495 910,77

Zdroj: účtovná závierka obce Košická Polianka r. 2015 (www.registeruz.sk)

Výdavky rozpočtu obce - z rozpočtu obce sa uhrádzajú:

- záväzky obce vyplývajúce z plnenia povinností ustanovených osobitnými predpismi,
- výdavky na výkon samosprávnych pôsobností obce podľa osobitných predpisov a na činnosť rozpočtových organizácií a príspevkových organizácií zriadených obcou,
- výdavky na úhradu nákladov preneseného výkonu štátnej správy podľa osobitných predpisov,
- výdavky spojené so správou, údržbou a zhodnocovaním majetku obce a majetku iných osôb, ktorý obec užíva na plnenie úloh podľa osobitných predpisov,
- záväzky vzniknuté zo spolupráce s inou obcou alebo s vyšším územným celkom, prípadne s ďalšími osobami na zabezpečenie úloh vyplývajúcich z pôsobnosti obce vrátane záväzkov vzniknutých zo spoločnej činnosti,
- výdavky vyplývajúce z medzinárodnej spolupráce obce,
- úroky z prijatých úverov, pôžičiek a návratných finančných výpomocí,
- výdavky súvisiace s emisiou cenných papierov vydaných obcou a na úhradu výnosov z nich,
- iné výdavky ustanovené osobitnými predpismi.

Z rozpočtu obce sa môžu poskytovať dotácie PO, ktorých zakladateľom je obec, a to na konkrétne úlohy a akcie vo verejnom záujme alebo v prospech rozvoja územia obce. Obec môže poskytovať dotácie inej

obci alebo VÚC, ak zabezpečuje niektoré úlohy pre obec, alebo ak ide o poskytnutie pomoci pri likvidácii následkov živeľnej pohromy, havárie alebo inej podobnej udalosti na ich území.

Tabuľka 23: Výdavky rozpočtu obce Košická Polianka v (EUR)

Kategória ekonomickej klasifikácie	Schválený rozpočet	Rozpočet po zmenách	Skutočnosť 2014	Skutočnosť 2013
610 Mzdy, platy, služobné príjmy a ostatné osobné vyrovnania	72 557,38	100 807,43	92 683,02	2 881,39
620 Poistné a príspevok do poisťovní	29 211,82	38 481,64	33 380,98	1 059,82
630 Tovary a služby	101 004,37	197 760,03	177 482,22	29 095,07
640 Bežné transfery	7 950,00	8 220,00	7 130,30	0,00
650 Splácanie úrokov a ostatné platby súvisiace s úvermi, pôžičkami a nenávratnými finančnými výpomocami	5 405,65	4 005,65	3 994,60	0,00
710 Obstarávanie kapitálových aktív	32 300,00	18 307,00	11 160,00	0,00
SPOLU	248 429,22	367 581,75	325 831,12	33 036,28

Zdroj: účtovná závierka obce Košická Polianka r. 2015 (www.registeruz.sk)

Tabuľka 24: Finančné operácie obce Košická Polianka (v EUR)

Finančné operácie	Skutočnosť 2015	Skutočnosť 2014
Príjmové finančné operácie	9 934,51	5 882,69
Výdavkové finančné operácie	20 327,63	47 664,58

Zdroj: účtovná závierka obce Košická Polianka r. 2015 (www.registeruz.sk)

1.4 Environmentálna charakteristika

1.4.1 Geomorfologické a geologické pomery

Územie obce Košická Polianka sa nachádza juhovýchodne od mesta Košice v geomorfologickej jednotke Košická kotlina, ktoré je erózne – tektonického pôvodu. Je to mladá priekopová prepadlina vyplnená sedimentami neogénu a kvartéru. Najvyššie položeným zemepisným bodom katastra Košickej Polianky je vrchol pahorkatiny ležiacej medzi Torysou a Olšavou zvaný Radar vo východnej časti extravilánu obce; jeho nadmorská výška dosahuje necelých 368 m nad morom. Najnižším bodom pod povrchom územia obce je dno hĺbkového vrtu KVJ-1 nachádzajúce sa v hĺbke 150 metrov; výdatnosť tohto prieskumného vodného zdroja, ktorý je vo vlastníctve obce, je min. 13 l za sekundu. Košickú kotlinu vyplňajú neogénne íly, sliene, piesky a štrky, ktoré na niektorých miestach vyčnievajú na povrch.

1.4.2 Hydrologické pomery

Územie obce Košická Polianka sa nachádza v rozhodujúcej miere v povodí Hornádu, ktoré zahŕňa čiastkové povodie Torysy a čiastočne povodie Olšavy. Najvýraznejší povrchový rok je Hornád s priemerným ročným prietokom $18,020 \text{ m}^3 \cdot \text{s}^{-1}$ a Torysa s priemerným roč. prietokom $4,801 \text{ m}^3 \cdot \text{s}^{-1}$. Najnižším bodom pod povrchom územia obce je dno hĺbkového vrtu KVJ-1 nachádzajúce sa v hĺbke 150 m; výdatnosť tohto prieskumného vodného zdroja, ktorý je vo vlastníctve obce, je min. 13 l/s.

1.4.3 Klimatické pomery

Klimatické podmienky sú ovplyvňované kontinuálnym charakterom podnebia. Košickú kotlinu zaraďujeme podľa klimaticko – geologických vplyvov do teplej kotlinovej klímy s veľkou inverziou teplôt, mierne suchej až vlhkej. Klimatické pomery územia charakterizujú údaje o priemerných teplotách vzduchu, zrážkach a svahovej prikrývke. Priemerná ročná teplota vzduchu je $8,5 \text{ }^\circ\text{C}$. Priemerný ročný úhrn zrážok je 550 – 630 mm. V zimných mesiacoch sa teploty pohybujú v rozmedzí od -1 do $-3 \text{ }^\circ\text{C}$, v letných mesiacoch medzi 18 až $20 \text{ }^\circ\text{C}$. Počet dní so snehovou pokrývkou je menší než 50, počet letných dní je 60 až 70.

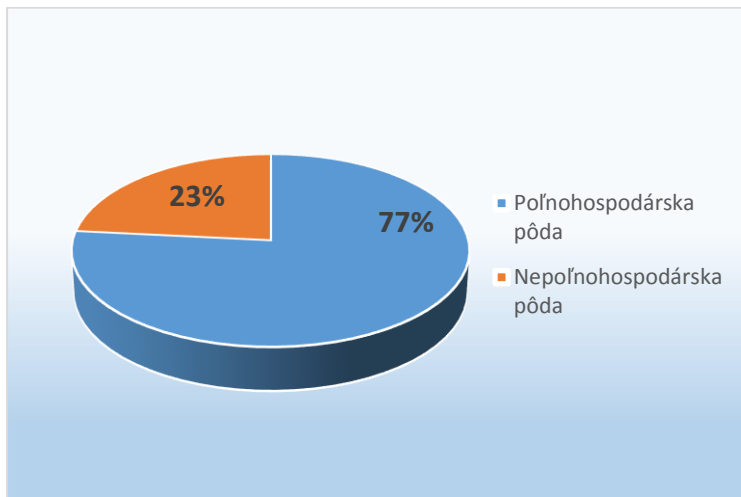
1.4.4 Pedologické podmienky

Celková výmera územia obce Košická Polianka tvorí 827,67 hektárov, v najvyššom zastúpení cca 413,57 hektárov tvorí orná pôda. Z nepoľnohospodárskej pôdy najvyššiu výmeru má lesný pozemok, ktorý je približne na 950,92 hektároch katastrálneho územia obce Košická Polianka.

Tabuľka 25: Rozdelenie pôdneho fondu obce Košická Polianka v r. 2015

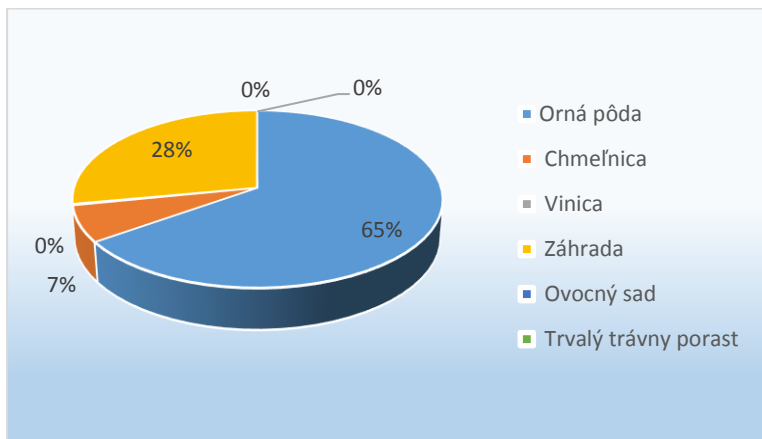
Pôdny fond	Výmera v m ²
Celková výmera územia obce	8 276 694
Poľnohospodárska pôda - spolu	6 337 541
Poľnohospodárska pôda - orná pôda	4 135 651
Poľnohospodárska pôda - chmeľnica	0
Poľnohospodárska pôda - vinica	0
Poľnohospodárska pôda - záhrada	418 576
Poľnohospodárska pôda - ovocný sad	15 735
Poľnohospodárska pôda - trvalý trávny porast	1 767 579
Nepoľnohospodárska pôda - spolu	1 939 153
Nepoľnohospodárska pôda - lesný pozemok	950 916
Nepoľnohospodárska pôda - vodná plocha	198 101
Nepoľnohospodárska pôda - zastavaná plocha a nádvorie	650 840
Nepoľnohospodárska pôda - ostatná plocha	139 296

Graf 17: Rozdelenie pôdneho fondu obce Košická Polianka v r. 2015



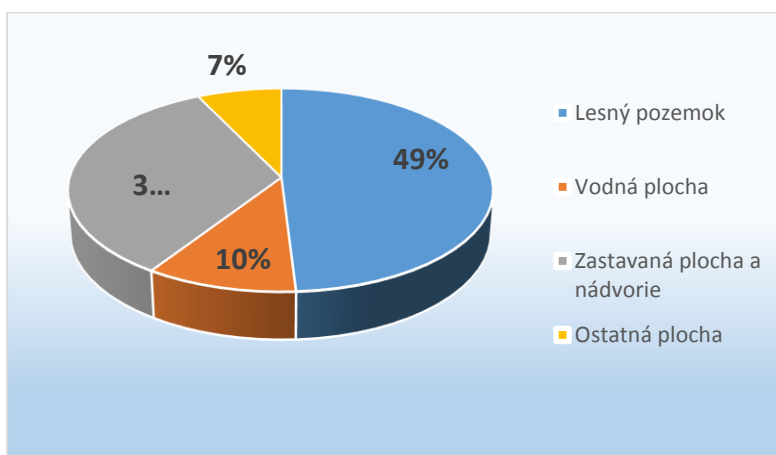
Zdroj: vlastné spracovanie

Graf 18: Rozdelenie poľnohospodárskej pôdy v obci Košická Polianka v r. 2015



Zdroj: vlastné spracovanie

Graf 19: Rozdelenie nepoľnohospodárskej pôdy v obci Košická Polianka v r. 2015



Zdroj: vlastné spracovanie

Tabuľka 26: Štruktúra pôdnych typov poľnohospodárskych pôd v okrese Košice - okolie

Pôdny typ	Zastúpenie v %
FM - fluvizem	40,59
ČA - čiernica	4,28
ČM - černoziem	-
RM - regozem	-
HM - hnedozem	17,81
LM - luvizem	0,06
KM - kambizem	21,02
PZ - podzol	-
PG - pseudoglej	13,14
RA - rendzina	-
OM - organozem	-
SK - slanisko, SC - slanec	-
LI - litozem, RN - ranker	-
GL - glej	2,98
KT - kultizem	-
INÉ - litozeme, rankre, rendziny resp. kambizeme a ich komplexy na zrázoch	0,12

Zdroj: http://www.podnemapy.sk/portal/reg_pod_infoservis/pt/pt.aspx

Pri realizácii investičných zámerov je potrebné rešpektovať právom chránené záujmy vyplývajúce z ustanovení zákona č. 220/2004 Z. z. o ochrane a využívaní poľnohospodárskej pôdy v platnom znení, predovšetkým zabezpečiť ochranu vlastností a funkcií PP a zabezpečenia jej trvalo udržateľného obhospodarovania a poľnohospodárskeho využívania, ochranu environmentálnych funkcií PP, ako aj ochranu výmery poľnohospodárskej pôdy. PP rešpektovať ako limitujúci faktor územného rozvoja a dodržiavať zásady ochrany PP vyplývajúce z § 12 zákona o ochrane a využívaní PP.

1.4.5 Flóra, fauna a vegetácia

Košická kotlina je jedným z troch najvýznamnejších území na Slovensku pre hniezdenie sokola rároha (*Falco cherrug*) a pravidelne tu hniezdi viac ako 1% národnej populácie druhov sova dlhochvostá (*Strix uralensis*), ďateľ hnedkavý (*Dendrocopos syriacus*), bocian biely (*Ciconia ciconia*) a prepelica poľná (*Cotunix cotunix*). Porast v tejto oblasti tvoria prevažne listnaté lesy s hojným výskytom dubu, buku, hrabu a brezy. Pri vodných tokoch sa miestami zachovala ako sprievodná zeleň v podobe topoľov a jelší. Bylinné druhy zastupuje napríklad žihľava dvojdomá alebo hluchavka. Z kvetov tu rastú prevažne ruže, narcisy a tulipány.

1.4.6 Chránené územia

V zmysle RÚSES okresu Košice – okolie do k. ú. Košická Polianka zasahuje:

- **Chránené vtáčie územie Košická kotlina**, ktoré bolo vyhlásené Vyhláškou MŽP SR č. 22 zo dňa 7. januára 2008 na účel zabezpečenia priaznivého stavu biotopov druhov vtákov európskeho významu a biotopov sťahovavých druhov vtákov a zabezpečenie podmienok ich prežitia a rozmnožovania.
- Ekologický významný segment – **KP Rieka Torysa** s prevažne zachovalými pôvodnými brehovými porastami, zvyškami mŕtvych ramien a lúk, predstavuje prírodný prvok značnej krajinárskej hodnoty uplatňujúci sa v poľnohospodársky využívanom území Košickej kotliny.
- Ekologický významný segment – **KP Olšanský potok** s vodnou nádržou – lesný komplex Osláše, ktorý zaberá vrcholové partie a svahy medzi kótami Orechový les a Margita.

Z hľadiska ochrany prírody a krajiny je možné navrhované činnosti uskutočniť za dodržania nasledujúcich podmienok:

- zabrániť poškodzovaniu prírodných prvkov, najmä na územiach, ktoré patria do ekologicky významných segmentov;
- zamedziť znečisťovaniu prírodného prostredia;
- v prípade projektu, ktorý priamo zasahuje do CHVÚ Košická kotlina je potrebné požiadať o stanovisko v zmysle § 28 zákona č. 543/2002 Z. z. o ochrane prírody a krajiny v znení neskorších predpisov.

1.4.7 Odpadové hospodárstvo

Obec je zodpovedná za nakladanie s odpadmi (Zákon č. 79/2015 Z. z. o odpadoch a o zmene a doplnení niektorých zákonov), ktoré vznikli na území obce a tieto podrobnosti o nakladaní s odpadmi obec upravuje vo všeobecne záväznom nariadení (VZN). Náklady na činnosti nakladania s komunálnymi odpadmi a drobnými stavebnými odpadmi hradí obec z miestneho poplatku podľa zákona o miestnych daniach a miestnom poplatku za komunálne odpady.

V obci sa zabezpečuje zber a vývoz tuhého komunálneho odpadu a separovaného odpadu. Obec má uzavretú zmluvu o zbere a zhodnotení odpadu s firmou H+EKO spol. s r. o., ktorá zabezpečuje zber, prepravu, spracovanie elektroodpadu a zhodnotenie vybraných prúdov odpadu z komunálneho odpadu. Ďalšiu zmluvu má obec uzavretú s firmou NATUR-PACK, ktorá zabezpečuje systém združeného nakladania s odpadmi z obalov.

1.5 Vyhodnotenie väzieb na koncepčné dokumenty VÚC KSK

V zmysle zákona o prechode niektorých pôsobností z orgánov štátnej správy na obce a na vyššie územné celky prevzal samosprávny kraj kompetencie v oblasti regionálneho rozvoja, medzi ktoré patrí aj vykonávanie stratégie regionálneho rozvoja, koordinovanie úloh súvisiacich so zabezpečovaním hospodárskeho rozvoja a sociálneho rozvoja územia, koordinovanie plnenia koncepcií rozvoja samosprávneho kraja. Samosprávny kraj zabezpečuje a koordinuje vypracovanie odvetvových koncepcií a stratégií hospodárskeho a sociálneho rozvoja kraja. Tie sú základnými dokumentmi, na základe ktorých sa realizuje rozvoj kraja. Výkon kompetencií v oblasti regionálneho rozvoja zabezpečuje KSK prostredníctvom odboru regionálneho rozvoja.

Košický samosprávny kraj (KSK) v súlade so zákonom č. 309/2014 Z. z., ktorým sa mení a dopĺňa zákon č. 539/2008 Z. z. o podpore regionálneho rozvoja, v súčasnosti spracováva nový strednodobý rozvojový dokument KSK, ktorým je: „Program hospodárskeho a sociálneho rozvoja Košického samosprávneho kraja na obdobie 2016 - 2022“ (PHSR KSK 2016 -2022). Dokument bol vypracovaný v súlade s prioritami a cieľmi ustanovenými v Národnej stratégii regionálneho rozvoja Slovenskej republiky a podľa záväznej časti územnoplánovacej dokumentácie kraja. Zároveň zohľadňuje aktuálnu sociálno – ekonomickú situáciu, nové výzvy i nové podmienky v rámci Európskej únie a Slovenskej republiky.

Nový Program hospodárskeho a sociálneho rozvoja Košického samosprávneho kraja (PHSR KSK 2016 - 2022), spolu s územným plánom kraja, je základným kľúčovým dokumentom pre riadenie samosprávy, ktorý vychádza z poznania situácie a konkrétnych potrieb obyvateľov, podnikateľov, záujmových skupín a ďalších subjektov pôsobiacich v území, formuluje svoju predstavu o budúcnosti spolu s činnosťami, investičnými projektmi a inými konkrétnymi aktivitami a spolu s návrhom na zdrojové krytie ich zabezpečenia.

1.6 SWOT analýza

SWOT analýza obce Košická Polianka bola použitá ako metóda, ktorá vychádza:

- z analýzy doterajšieho vývoja,
- súčasného stavu obce s uvedením jej silných stránok,
- súčasného stavu obce s uvedením jej slabých stránok,
- jej potenciálnych rozvojových zdrojov – príležitostí (šancí),
- jej potenciálnych ohrození rozvojových zámerov – hrozieb (rizík).

Silné stránky obce predstavujú potenciálne faktory ďalšieho rozvoja obce vo všetkých základných oblastiach. Vytvárajú východiskovú základňu pre stanovenie reálnych rozvojových cieľov.

Slabé stránky obce predstavujú limitujúce faktory rozvojových zámerov a oblastí, na ktoré treba sústrediť pozornosť orgánov samosprávy.

Príležitosti (šance) sú faktormi, ktoré umožňujú pri ich využití naplnenie rozvojových zámerov obce, ich reálnosť a urýchlenie. Poznanie reálnych príležitostí je východiskom stanovenia splniteľných rozvojových cieľov.

Ohrozenia (riziká) predstavujú skutočnosti, ktoré môžu negatívne ovplyvniť resp. spomaliť realizáciu strategických cieľov rozvoja obce. Dôsledná analýza možností vzniku rizík na celospoločenskej i komunálnej úrovni predstavuje predovšetkým analýzu možností pri zabezpečovaní finančných zdrojov.

Tabuľka 27: SWOT analýza ekonomickej oblasti

Ekonomická oblasť	
Silné stránky	Slabé stránky
<p>poloha obce</p> <p>blízkosť krajského mesta – Košice</p> <p>blízkosť Maďarskej republiky</p> <p>dostupnosť dopravy</p> <p>prítomnosť atraktívneho prostredia</p> <p>rozvoj obce</p> <p>propagácia obce prostredníctvom internetu a iných komunikačných médií</p> <p>dobrá spolupráca obce s podnikateľmi a neziskovými organizáciami</p>	<p>poškodené miestne komunikácie – úzke vozovky, výtlky</p> <p>preťažené niektoré ulice</p> <p>nekvalitné chodníky a nie sú všade</p> <p>chýbajú parkovacie miesta</p> <p>málo pracovných príležitostí</p> <p>nerozvinutý cestovný ruch</p> <p>chýbajú stavebné pozemky s inžinierskymi sieťami</p> <p>zastaralá infraštruktúra v obci (verejné osvetlenie a káblová televízia)</p>
Príležitosti	Ohrozenia
<p>rekonštrukcia miestnych komunikácií</p> <p>oprava mosta cez rieku Torysa</p> <p>dobudovanie chodníkov</p> <p>úprava dopravného značenia</p> <p>rozšírenie MŠ</p> <p>rekonštrukcia verejného osvetlenia</p> <p>kamerový systém v obci</p> <p>oprava televízneho káblového rozvodu</p> <p>spolupodieľanie sa na vytváraní nových pracovných príležitostí</p> <p>cezhraničná spolupráca s Maďarskou republikou</p> <p>potreba využitia verejných zdrojov (EÚ, SR) a úverových prostriedkov</p>	<p>poškodzovanie miestnych komunikácií</p> <p>ohrozovanie bezpečnosti a zdravia obyvateľov</p> <p>znehodnotenie obecného majetku</p> <p>nezamestnanosť</p> <p>nepriaznivý ekonomický a sociálny vývoj v spoločnosti, existenčné podmienky pre zabezpečenie rodiny</p> <p>nedostatok finančných prostriedkov určených na rozvoj a renováciu obce</p> <p>neúspešnosť predkladaných žiadostí o nenávratný finančný príspevok z fondov EÚ a štátneho rozpočtu</p>

Zdroj: vlastné spracovanie

Tabuľka 28: SWOT analýza sociálnej oblasti

Sociálna oblasť a občianska vybavenosť	
Silné stránky	Slabé stránky
<p>takmer homogénna národnostná a náboženská štruktúra obyvateľstva</p> <p>prítomnosť MŠ priamo v obci</p> <p>zrekonštruovaná ZŠ</p> <p>zrekonštruovaný obecný úrad</p>	<p>sociálna vybavenosť</p> <p>nedostatočná kapacita MŠ</p> <p>chýba ZŠ – 2. stupeň (5-9 roč.)</p> <p>absencia pošty a zdravotného strediska v obci</p> <p>1 obchod s potravinami – slabé zásobovanie</p> <p>chýbajúce služby pre starých ľudí a matky</p> <p>prítomnosť MRK</p> <p>málo pracovných príležitostí</p> <p>nesúdržnosť občanov</p>
Príležitosti	Ohrozenia
<p>vybudovanie sociálneho zariadenia pre dôchodcov a matky</p> <p>rozšírenie MŠ</p> <p>rekonštrukcia futbalového ihriska</p> <p>úprava cintorína</p>	<p>zhoršujúca sa sociálna situácia niektorých skupín obyvateľstva</p> <p>rozpad spoločenských, komunitných a rodinných vzťahov</p> <p>odchod mladých rodín z obce</p> <p>nedostatočná podpora zo strany VÚC a štátu vo sfére občianskej vybavenosti</p>

Tabuľka 29: SWOT analýza environmentálnej oblasti

Environmentálna oblasť	
Silné stránky	Slabé stránky
<p>pokojné a kľudné prostredie plynofikácia obce</p>	<p>absencia verejného vodovodu absencia kanalizácie nedostatok kontajnerov nedostatočné separovanie odpadov existencia divokých skládok vypaľovanie trávy vypúšťanie fekálií zo žúmp do potoka a záhrad zlé umiestnenie zvodov dažďovej vody chýba zberný dvor a kompostovisko</p>
Príležitosti	Ohrozenia
<p>vybudovanie verejného vodovodu vybudovanie kanalizácie a kanalizačného zberača znižovanie znečisťovania ŽP formou zvyšovania úrovne environmentálneho povedomia vybudovanie zberného dvora vybudovanie kompostoviska odstránenie tzv. divokých skládok v obci možnosti získania finančných prostriedkov z fondov EÚ a štátneho rozpočtu</p>	<p>nárast množstva vznikajúceho komunálneho odpadu vytváranie nepovolených, tzv. divokých skládok ohrozovanie obce prašnosťou, a znečisťovaním ovzdušia vplyvom zveľaďovania technickej a občianskej infraštruktúry znečistenie životného prostredia</p>

Zdroj: vlastné spracovanie

SWOT analýza silných a slabých stránok, príležitostí a ohrození poskytla prehľad potenciálnych obmedzení i možností pri ďalšom rozvoji obce. Na základe zhodnotenia SWOT analýzy je nevyhnutné stanoviť priority strategických cieľov v jednotlivých oblastiach a prijať opatrenia na zabezpečenie ich dosiahnutia. Analýza príležitostí a ohrození umožnila odhaliť doteraz nevyužitú šancu a súčasne definovať riziká, s ktorými sa samospráva môže v ďalšom období stretnúť.

2. Strategická časť

Strategická časť obsahuje stratégiu rozvoja obce pri zohľadnení jeho vnútorných špecifik a určí hlavné ciele a priority rozvoja obce pri rešpektovaní princípov regionálnej politiky v záujme dosiahnutia vyváženého udržateľného rozvoja územia. Nadväzuje na výsledky komplexných analýz uvedených v rámci sociálnych a ekonomických východísk a na SWOT analýzu, pričom sa snaží odstrániť alebo zmierniť identifikované disparity pomocou určených faktorov rozvoja. Nakoľko proces strategického plánovania tvorí vertikálne aj horizontálne prepojený systém, aj v prípade definovania stratégie platí priama previazanosť medzi jednotlivými programovými dokumentmi.

Táto časť obsahuje:

- víziu územia,
- strategický cieľ,
- výber a popis špecifických cieľov v jednotlivých politikách, oblastiach rozvoja - ekonomická (hospodárska), sociálna, environmentálna.

Vízia:

„Obec Košická Polianka – atraktívna a dynamicky prosperujúca obec s komplexnou infraštruktúrou, kvalitnými podmienkami pre bývanie, širokou škálou možností kultúrneho a športového vyžitia, so zabezpečením trvalo udržateľných podmienok rozvoja a v súlade s ochranou životného prostredia.“

Strategický cieľ: Zvýšiť kvalitu života obyvateľov prostredníctvom komplexne dobudovanej technickej, sociálnej a environmentálnej infraštruktúry a dosiahnuť v obci príjemné prostredie pre život obyvateľov s dôrazom na stabilizáciu mladej generácie.

Tabuľka 30: Prehľad špecifických cieľov a opatrení v ekonomickej oblasti

1 Prioritná oblasť - Ekonomická (hospodárska)	
Cieľ 1: Zlepšenie základných služieb v obci	
Opatrenie 1.1 Dostupné a bezpečné miestne komunikácie, chodníky a verejné priestranstvá	

Zdroj: vlastné spracovanie

Špecifický cieľ 1: Zlepšenie základných služieb v obci

Zdôvodnenie: Úlohou tohto cieľa je vybudovať základnú infraštruktúru a zabezpečiť kvalitatívnu a kvantitatívnu úroveň vybavenia zariadení infraštruktúry v obci Košická Polianka, ktorá skvalitní život obyvateľom obce a ostatným návštevníkom obce. Infraštruktúra predstavuje kľúčový faktor zabezpečujúci rozvoj obce. Dobudovanie a modernizácia infraštruktúry prispieva k zlepšeniu kvality života miestnych obyvateľov a zvýšeniu dostupnosti a atraktívnosti obce.

Tabuľka 31: Prehľad špecifických cieľov a opatrení v sociálnej oblasti

2 Prioritná oblasť - Sociálna	
Cieľ 2: Zvyšovanie kvality ľudských zdrojov	Cieľ 3: Rozvoj kultúrnych, športových a voľno časových aktivít
Opatrenie 2.1 Starostlivosť o sociálne skupiny	Opatrenie 2.2 Vybudovanie kultúrnej a športovej infraštruktúry

Zdroj: vlastné spracovanie

Špecifický cieľ 2: Zvyšovanie kvality ľudských zdrojov

Zdôvodnenie: Demografický vývoj obyvateľstva je spôsobený aj migráciou obyvateľstva za lepšími podmienkami. Jednou z úloh tohto cieľa je vytvoriť vhodné podmienky na bývanie, a tak udržať mladú generáciu v obci. Pre kvalitný vzdelávací a výchovný proces je potrebné rozšírenie predškolského zariadenia (MŠ), nakoľko súčasná kapacita nepostačuje v porovnaní s počtom detí v obci. Z hľadiska starnutia obyvateľstva je predpoklad, že v blízkej budúcnosti nastane vysoký nárast skupín obyvateľstva odkázaných na sociálnu pomoc. Ďalšou úlohou tohto cieľa je modernizovať a budovať sociálnu infraštruktúru s dôrazom na zvýšenie kvality a efektivity ich služieb. Dôležitú úlohu zohráva vytvorenie priestoru pre starších ľudí a zabezpečenie kvalitného trávenia voľného času formou rôznych aktivít zriadením denného stacionára. Prítomnosť MRK v obci si vyžaduje zvýšenú pozornosť aj tejto skupine obyvateľov a jednou z foriem ich zapojenia do života obce sú plánované aktivity v Komunitnom centre, ktoré je potrebné vybudovať v obci.

Špecifický cieľ 3: Rozvoj kultúrnych, športových a voľno časových aktivít

Zdôvodnenie: Najväčšími možnosťami pre kontakt a prácu s obyvateľmi do života obce je ich zaangažovanosť v oblasti kultúry a športu. Obec si uvedomuje potrebu kultúrnych a športových akcií a s tým spojenou nedostatočnou infraštruktúrou. Úlohou tohto cieľa je dobudovať kultúrnu a športovú infraštruktúru a zabezpečiť realizáciu tradičných kultúrnych a športových podujatí so zapojením širokej verejnosti.

Tabuľka 32: Prehľad špecifických cieľov a opatrení v environmentálnej oblasti

3 Prioritná oblasť - environmentálna	
Cieľ 4: Zlepšenie starostlivosti o životné prostredie a vybudovanie environmentálnej infraštruktúry	Cieľ 5: Zvýšenie povedomia občanov v oblasti ochrany a tvorby životného prostredia a eliminácia nepriaznivých vplyvov na životné prostredie
Opatrenie 3.1 Racionálne využívanie vôd a odpadových vôd	Opatrenie 3.2 Ekonomický a ekologický systém odpadového hospodárstva

Zdroj: vlastné spracovanie

Špecifický cieľ 4: Zlepšenie starostlivosti o životné prostredie a dobudovanie environmentálnej infraštruktúry

Zdôvodnenie: S narastajúcou spotrebou vody a s tým spojeným vypúšťaním odpadových vôd je dôležité eliminovať vplyv negatívnych zložiek na životné prostredie. Úlohou tohto cieľa je vybudovanie environmentálnej infraštruktúry – vodovodu, kanalizácie a kanalizačného zberača, s uplatnením environmentálne vhodných technológií.

Špecifický cieľ 5: Zvýšenie povedomia občanov v oblasti ochrany a tvorby životného prostredia a eliminácia nepriaznivých vplyvov na životné prostredie

Zdôvodnenie: Riešenie ochrany a tvorby ŽP vedie k uplatňovaniu separovania odpadov a kompostovania, tým zníženiu množstva komunálneho odpadu a výskytu nelegálnych skládok. Obec plánuje vybudovať zberný dvor a obecné kompostovisko.

3. Programová časť

Táto časť obsahuje:

- konkrétne opatrenia a projekty vrátane ich priradenia k jednotlivým prioritám,
- súbor ukazovateľov výsledkov a dopadov.

Tabuľka 33: Prehľad opatrení a projektov podľa prioritných oblastí

Opatrenie	Projekt/aktivita	Prioritná oblasť
Opatrenie 1.1 Dostupné a bezpečné miestne komunikácie, chodníky a verejné priestranstvá	1.1.1 Rekonštrukcia miestnych komunikácií	Ekonomická
	1.1.2 Vybudovanie chodníkov	Ekonomická
	1.1.3 Nové dopravné značenie v obci	Ekonomická
	1.1.4 Výstavba parkoviska	Ekonomická
	1.1.5 Rekonštrukcia verejného osvetlenia	Ekonomická
	1.1.6 Kamerový systém v obci	Ekonomická
	1.1.7 Oprava mosta cez rieku Torysa	Ekonomická
	1.1.8 Úprava cintorína a rekonštrukcia Domu nádeje	Ekonomická/sociálna
Opatrenie 2.1 Starostlivosť o sociálne skupiny	2.1.1 Rozšírenie MŠ	Sociálna
	2.1.2 Zriadenie denného stacionára	Sociálna
	2.1.3 Vybudovanie Komunitného centra	Sociálna
Opatrenie 2.2 Vybudovanie kultúrnej a športovej infraštruktúry	2.2.1 Rekonštrukcia futbalového ihriska	Sociálna
	2.2.2 Oprava káblového televízneho rozvodu v obci	Sociálna
	2.2.3 Organizácia kultúrnych a športových podujatí	Sociálna
Opatrenie 3.1 Racionálne využívanie vôd a odpadových vôd	3.1.1 Vybudovanie vodovodu	Environmentálna
	3.1.2 Vybudovanie kanalizácie a kanalizačného zberača	Environmentálna
Opatrenie 3.2 Ekonomický a ekologický systém odpadového hospodárstva	3.2.1 Výstavba zberného dvora	Environmentálna
	3.2.2 Vybudovanie kompostoviska	Environmentálna
	3.2.3 Odstránenie divokých skládok	Environmentálna

Zdroj: vlastné spracovanie

Tabuľka 34: Súbor ukazovateľov a výsledkov jednotlivých projektov

Projekt / aktivita	Výsledok	Dopad
1.1.1 Rekonštrukcia miestnych komunikácií	Počet km zrekonštruovaných ciest	Eliminácia dopravných kolízií, zabránenie poškodeniu áut, ochrana majetku
1.1.2 Vybudovanie chodníkov	Počet km nových chodníkov	Zlepšenie bezpečnosti chodcov
1.1.3 Nové dopravné značenie v obci	Počet nových dopravných značiek v obci	Zabezpečenie bezpečnosti chodcov a cestnej premávky v obci
1.1.4 Výstavba parkoviska	Počet nových parkovacích miest	Zabezpečenie dostatočného počtu parkovacích miest v obci
1.1.5 Rekonštrukcia verejného osvetlenia	Počet nových úsporných svietidiel (výmena starých svietidiel)	Zníženie nákladov na el. energiu a bezpečnejšia obec
1.1.6 Kamerový systém v obci	Bezpečnosť obyvateľov, ochrana majetku obce a eliminácia trestnoprávných skutkov občanov aj návštevníkov obce	Občania sa budú cítiť bezpečnejšie, rýchlejšie prešetrovanie priestupkov a trestných činov v obci
1.1.7 Oprava mosta cez rieku Torysa	Odstránenie havarijného stavu mosta a zabezpečenie dopravného spojenia s krajským mestom	Po sanácii mosta k bezpečnej premávke a zabezpečí sa dopravné spojenie južnou trasou
1.1.8 Úprava cintorína a rekonštrukcia Domu Nádeje	Rekonštrukcia Domu Nádeje, vybudovanie nových chodníkov a oplotenie	Estetická funkcia, dostupnosť a zlepšenie ŽP
2.1.1 Rozšírenie MŠ	Nové triedy a priestory v MŠ	Nové priestory a väčšia kapacita pre výchovu a vzdelávanie detí
2.1.2 Zriadenie denného stacionára	Nové zrekonštruované priestory pre denný stacionár	Starostlivosť o osamelých občanov a tých, ktorí potrebujú pomoc
2.1.3 Vybudovanie Komunitného centra	Komunitné centrum v zrekonštruovanej budove KD	Zapojenie sa do obecných aktivít a možnosť zapojenia neprispôsobivých občanov
2.2.1 Rekonštrukcia futbalového ihriska	Zrekonštruovaný športový areál	Kvalitnejší a bezpečnejší šport, estetická funkcia
2.2.2 Oprava káblového televízneho rozvodu v obci	Zlepšenie a zefektívnenie poskytovania TV služieb	Skvalitnenie satelitného príjmu pre domácnosti,

	televízneho káblového rozvodu v obci	skvalitnenie životného prostredia
2.2.3 Organizácia kultúrnych a športových podujatí	Organizácia rôznych spoločenských, kultúrnych a športových podujatí	Stretávanie sa občanov navzájom, zlepšenie medziľudských vzťahov
3.1.1 Vybudovanie vodovodu	Nové vodovodné potrubie (počet km)	Zlepšenie životných podmienok, výhody „zdravej“ vody pre domácnosti, Eliminácia nedostatku vody v obci, zabezpečenie kvalitnej pitnej vody pre obyvateľov
3.1.2 Vybudovanie kanalizácie a kanalizačného zberača	Počet km novej kanalizácie a kanalizačný zberač	Zlepšenie životného prostredia, zabránenie nelegálnemu zneškodňovaniu obsahu domových žúmp
3.2.1 Výstavba zberného dvora	Nový zberný dvor v obci – množstvo vyseparovaných zložiek	Zvýšenie separovania odpadov, zlepšenie ŽP v obci a eliminácia čiernych skládok
3.2.2 Vybudovanie kompostoviska	Nové kompostovisko – miesto na zhodnocovanie biologicky rozložiteľného odpadu	Zníženie environmentálnej záťaže, obmedzenie vypaľovania tráv, druhotné využitie rastlinnej hmoty, využitie kompostu
3.2.3 Odstránenie divokých skládok	Sanácia miest s nezákonne umiestneným odpadom	Čisté a zdravé životné prostredie, estetická funkcia

Zdroj: Vlastné spracovanie

4. Realizačná časť

Realizačná časť PRO nadväzuje na programovú časť vo väzbe na program a navrhnuté ukazovatele. Realizačná časť obsahuje popis úloh jednotlivých partnerov, popis inštitucionálneho a organizačného zabezpečenia, popis komunikačnej stratégie PRO k jednotlivým cieľovým skupinám, systém monitorovania a hodnotenia a akčný plán s výhľadom na 2 roky (x+2) - vecný a časový harmonogram realizácie jednotlivých opatrení a projektov.

4.1 Inštitucionálne a organizačné zabezpečenie

Zabezpečenie realizácie a naplnenia PRO bude dosiahnuté koordinovaným a širokospektrálnym pôsobením všetkých zainteresovaných cieľových skupín v obci v kombinácii s využitím schopností a skúseností všetkých zodpovedných osôb.

Projekty možno uskutočňovať vlastnými silami obce alebo za pomoci externistov. Práve prepojenie interných a externých nositeľov projektov urýchli proces realizácie stratégie, resp. môže prebiehať paralelne realizácia viacerých projektov naraz.

Riadiacim orgánom PRO na úrovni obce je **obecné zastupiteľstvo (OZ)**. Obecné zastupiteľstvo si môže zriadiť komisie ako svoje poradné orgány. Vo vzťahu k realizácii PRO obecné zastupiteľstvo berie na vedomie návrh strategickú časť dokumentu, schvaľuje celý dokument PRO a každoročne schvaľuje vyhodnotenie jeho plnenia, taktiež schvaľuje spolufinancovanie jednotlivých projektov financovaných z doplnkových zdrojov financovania a z prostriedkov rozpočtu obce. Obecné zastupiteľstvo v rámci hodnotenia PRO schvaľuje každoročne hodnotiace a monitorovacie správy, rozhoduje o zmenách a aktualizácii programu.

Výkonným orgánom pre prípravu a realizáciu rozvojových projektov a aktivít PRO je **starosta obce**, ním riadené inštitúcie obce a vybraní partneri projektov. Orgány zodpovedajú za systém riadenia PRO a v prípade čerpania pomoci EÚ a dotácií i za systém riadenia pomoci, čerpanie dotácií a použitie úverových zdrojov.

4.2 Komunikačná stratégia

V obci je zabezpečený plynulý tok informácií a zabezpečenie činností potrebných pre realizáciu PRO, ako aj činností v rámci projektového cyklu na úrovni jednotlivých projektov, vrátane procesov s externými subjektmi (príprava projektovej dokumentácie, príslušné povolenia, proces verejného obstarávania, dodávky služieb, tovarov a stavebných prác) a prípravu žiadostí o doplnkové zdroje financovania.

Hlavným cieľom komunikačnej stratégie je komunikácia s občanmi a dosiahnutie stavu, aby bol každý občan o všetkých súvislostiach, ktoré pre neho z PRO a jeho realizácie vyplývajú, informovaný včas,

v dostatočnom rozsahu a primeranou formou. Podstatný a hlavný nástroj komunikácie obce predstavuje webová stránka obce (**www.kosickapolianka.sk**) so sprievodnými komunikačnými kanálmi: informačná tabuľa a miestny rozhlas. Ďalšími komunikačnými kanálmi sú zasadnutia obecného zastupiteľstva a informovanie občanov prostredníctvom zvolených poslancov obce.

4.3 Monitorovanie a hodnotenie

Monitorovanie plnenia programu rozvoja obce bude stálym a dlhodobým procesom zameraným na sledovanie kvalitatívnych a kvantitatívnych zmien pomocou vybraných ukazovateľov, cieľom ktorého bude získavanie informácií o skutočnom plnení opatrení zameraných na zmenu negatívneho vývoja, resp. o potrebe zmeniť ich výber alebo spôsob realizácie.

Proces monitorovania PRO sa vykonáva systematicky a priebežne počas celého trvania PRO až do ukončenie jeho platnosti a to na úrovni projektov. Základným prvkom monitorovania je projekt, na úrovni programu sa pripravuje súhrnná monitorovacia správa za príslušný rok. Vstupnými údajmi pre monitorovanie sú údaje z plánovaných a dosiahnutých ukazovateľov výstupu, výsledku a dopadu jednotlivých projektov. Výstupom monitorovania je **monitorovacia správa** za príslušný rok schválená v OZ.

Proces hodnotenia sa vykonáva na úrovni programu (PRO) systematicky a priebežne počas celého trvania programu. Proces hodnotenia z hľadiska jeho vykonávania je rozdelený na strategické a operatívne hodnotenie.

Dokument PRO musí prejsť v rámci procesu schvaľovania procesom strategického hodnotenia v zmysle príslušných ustanovení **Zákona NR SR č. 24/2006 Z. z. o posudzovaní vplyvov na životné prostredie** a o zmene a doplnení niektorých zákonov.

Operatívne hodnotenie sa zakladá predovšetkým na každoročnom hodnotení - vyhodnotenie PRO bude prebiehať v zmysle platnej legislatívy o podpore regionálneho rozvoja každoročne hodnotiacou správou a monitorovacou správou, ktoré prejdú schvaľovacím procesom v OZ. Výstupom hodnotenia je hodnotiacia správa za príslušný rok schválená v OZ, ktorá hodnotí pokrok k dosiahnutiu stanovených cieľov jednotlivých prioritných oblastí. Vstupnými údajmi pre prípravu operatívneho hodnotenia sú výsledky monitorovania - monitorovacie správy jednotlivých projektov realizovaných v rámci programu. Hodnotiace a monitorovacie správy PRO sú podkladom pre rozhodnutia orgánov (OZ, starosta) pri riadení realizácie programu s účelom dosiahnuť žiadúci pokrok smerom k dosiahnutiu cieľov jednotlivých prioritných oblastí PRO (Príloha č. 8 - Vzor monitorovacej správy).

Tabuľka 35: Plán hodnotenia a monitorovania PRO

Typ hodnotenia	Vykonať prvýkrát	Dôvod vykonania/ periodicita
Strategické hodnotenie	najskôr v roku 2018	podľa rozhodnutia obce a vzniknutej spoločenskej potreby
Operatívne hodnotenie	v prípade potreby	kontrola súladu programu s reálnou situáciou
Tematické hodnotenie časti PRO	2018	téma hodnotenia identifikovaná ako riziková časť vo výročnej monitorovacej správe za predchádzajúci kalendárny rok
Ad hoc mimoriadne hodnotenie	v prípade potreby	pri značnom odklone od stanovených cieľov; pri návrhu na revíziu PRO
Ad hoc hodnotenie celého PRO alebo jeho časti	2018-2023	na základe rozhodnutia starostu, kontrolného orgánu, podnetu poslancov, správy auditu a pod.

Zdroj: MDVRR SR 2015 a vlastné spracovanie

4.4 Akčný plán

Súčasťou realizačnej časti PRO Košická Polianka je spracovaný akčný plán podľa jednotlivých prioritných oblastí a obsahuje aktivity/zoznam investícií všetkých opatrení. Akčný plán je zostavený podľa výsledkov dotazníkového prieskumu. Poradie ani dôležitosť nie sú určené, vzhľadom na špecifické podmienky, ktoré budú definované až v jednotlivých výzvach v rámci Integrovaného regionálneho operačného programu 2014-2020, resp. ostatných programoch a podľa reálnych možností obce. Akčný plán je realizovateľný v časovom období 2016 – 2023 a všetky plánované investície sú rovnocenné. Obec Košická Polianka nemá vypracované aktuálne projektové dokumentácie k jednotlivým projektom/aktivitám, preto výška jednotlivých investícií nie je úplná a záväzná.

Každý akčný plán musí byť:

- reálny podľa finančných a časových možností
- konkrétny - rieši príčinu špecifického cieľa
- flexibilný – podľa možnosti spoločného postupu všetkých zúčastnených strán
- transparentný – verejný prístupný a kontrolovateľný
- monitorovaný a hodnotiteľný v merateľných jednotkách.

Tabuľka 36: Akčný plán obce Košická Polianka na roky 2016-2023

Priorita; opatrenie; aktivita/projekt	Termín (rok)	Zodpovedný	Financovanie v EUR
Priorita – Ekonomická (hospodárska) oblasť			
Opatrenie 1.1 Dostupné a bezpečné miestne komunikácie, chodníky a verejné priestranstvá			
1.1.1 Rekonštrukcia miestnych komunikácií	2016-2023	Obec Košická Polianka	50 000
1.1.2 Vybudovanie chodníkov	2016-2023	Obec Košická Polianka	90 000
1.1.3 Nové dopravné značenie v obci	2016-2023	Obec Košická Polianka	20 000
1.1.4 Výstavba parkoviska	2016-2023	Obec Košická Polianka	10 000
1.1.5 Rekonštrukcia verejného osvetlenia	2016-2023	Obec Košická Polianka	50 000
1.1.6 Kameraný systém v obci	2016-2023	Obec Košická Polianka	25 000
1.1.7 Oprava mosta cez rieku Torysa	2016-2023	Obec Košická Polianka	1 500 000
1.1.8 Úprava cintorína a rekonštrukcia Domu Nádeje	2016-2023	Obec Košická Polianka	20 000
Priorita : Sociálna oblasť			
Opatrenie 2.1 Starostlivosť o sociálne skupiny			
2.1.1 Rozšírenie MŠ	2016-2023	Obec Košická Polianka	40 000
2.1.2 Zriadenie denného stacionára	2016-2023	Obec Košická Polianka	20 000
2.1.3 Vybudovanie Komunitného centra	2016-2023	Obec Košická Polianka	80 000
Opatrenie 2.2 Vybudovanie kultúrnej a športovej infraštruktúry			
2.2.1 Rekonštrukcia futbalového ihriska	2016-2023	Obec Košická Polianka	10 000
2.2.2 Oprava káblového televízneho rozvodu v obci	2016-2023	Obec Košická Polianka	15 000

2.2.3 Organizácia kultúrnych a športových podujatí	2016-2023	Obec Košická Polianka	20 000
Priorita: Environmentálna oblasť			
Opatrenie 3.1 Racionálne využívanie vôd a odpadových vôd			
3.1.1 Vybudovanie vodovodu	2016-2023	Obec Košická Polianka	1 500 000
3.1.2 Vybudovanie kanalizácie a kanalizačného zberača	2016-2023	Obec Košická Polianka	2 000 000
Opatrenie 3.2 Ekonomický a ekologický systém odpadového hospodárstva			
3.2.1 Výstavba zberného dvora	2016-2023	Obec Košická Polianka	600 000
3.2.2 Vybudovanie kompostoviska	2016-2023	Obec Košická Polianka	300 000
3.2.3 Odstránenie divokých skládok	2016-2023	Obec Košická Polianka	60 000

Zdroj: vlastné spracovanie

Obec Košická Polianka má reálne skúsenosti s prípravou a realizáciou investičných aj neinvestičných projektov na podporu regionálneho rozvoja. V nasledovnej tabuľke uvádzame investičné projekty realizované v obci Košická Polianka v predchádzajúcich 4 rokoch:

Tabuľka 37: Prehľad vybraných investičných aktivít v obci v období 2011 – 2014

Investícia	Miesto realizácie	Celkové náklady v EUR
Rekonštrukcia OÚ	Košická Polianka	209 174,03
Rekonštrukcia ZŠ	Košická Polianka	176 038,84
Strecha ZŠ	Košická Polianka	5 999,40
Vodozadržné prvky	Košická Polianka	92 696,00
Odstránenie závad pitnej vody v ZŠ	Košická Polianka	17 792,03
Revitalizácia centra KP	Košická Polianka	331 733,40
Regenerujeme KP	Košická Polianka	398 440,97
Oáza oddychu	Košická Polianka	47 584,90
Detské ihrisko	Košická Polianka	21 833,80

Zdroj: OcÚ Košická Polianka

5. Finančná časť

Táto časť obsahuje:

- finančný rámec pre realizáciu PRO obce Košická Polianka,
- model viac zdrojového financovania jednotlivých opatrení, aktivít (projektov).

Finančný rámec špecifikuje pre každú prioritu a na každý projekt. Ide o finančný prídel plánovaný ako odhadovaných súkromných zdrojov, ktoré zodpovedajú podielu každého jednotlivého fondu.

Pre finančný plán je potrebné vychádzať zo súčasných podmienok a očakávaných predpokladov získavania zdrojov na realizáciu programu. Odhad realizácie programu bude vychádzať zo všeobecne očakávaných zdrojov:

príspevok z každého fondu, iných finančných nástrojov ako aj o celkovú výšku verejných a

- vlastné zdroje (rozpočet obce),
- štátne dotácie z účelových fondov (Environmentálny fond, ŠFRB),
- fondy EÚ,
- financovanie z národných projektov (Úrady práce, soc. vecí a rodiny),
- rozpočet Košického samosprávneho kraja,
- súkromné zdroje (fyzické a právnické podnikateľské subjekty alebo združenia).

Dôležitým zdrojom finančného zabezpečenia podpory regionálneho rozvoja sú prostriedky zo štrukturálnych fondov Európskej únie.

Pomoc zo štrukturálnych fondov je určená regiónom a oblastiam, ktoré vykazujú nízku úroveň hospodárskeho rozvoja. Podľa platných pravidiel Európskej únie sú podporované tie regióny, ktoré zodpovedajú ekonomicky a geograficky stanoveným cieľom štrukturálnej politiky.

Ďalšími možnosťami financovania projektov disponujú ministerstvá, Košický samosprávny kraj a rôzne súkromné alebo vládne nadačné fondy na území Slovenska, či iných štátov.

Bankové inštitúcie poskytujú okrem komerčných úverov a pôžičiek i podporné programy pre spolufinancovanie rozličných projektových zámerov. Obec môže použiť návratné zdroje financovania len na úhradu kapitálových výdavkov. Na vyrovnanie časového nesúladu medzi príjmami a výdavkami bežného rozpočtu v priebehu rozpočtového roka sa výnimočne môžu použiť tieto zdroje financovania za podmienky, že budú splatené do konca rozpočtového roka z príjmov bežného rozpočtu.

Obec môže na plnenie svojich úloh prijať návratné zdroje financovania, len ak:

- a) celková suma dlhu obce alebo vyššieho územného celku neprekročí 60 % skutočných bežných príjmov predchádzajúceho rozpočtového roka a
- b) suma ročných splátok návratných zdrojov financovania vrátane úhrady výnosov neprekročí 25% skutočných bežných príjmov predchádzajúceho rozpočtového roka.

Celkovou sumou dlhu obce sa na účely tohto zákona rozumie súhrn záväzkov vyplývajúcich zo splácania istín návratných zdrojov financovania, záväzkov z investičných dodávateľských úverov a ručiteľských záväzkov obce alebo vyššieho územného celku.

Do celkovej sumy dlhu obce sa nezapočítavajú záväzky z pôžičky poskytnutej z Audiovizuálneho fondu a z úveru poskytnutého zo Štátneho fondu rozvoja bývania na výstavbu obecných nájomných bytov vo výške splátok úveru, ktorých úhrada je zahrnutá v cene ročného nájomného za obecné nájomné byty. Ďalej sa do celkovej sumy dlhu obce nezapočítavajú záväzky z návratných zdrojov financovania prijatých na zabezpečenie predfinancovania realizácie spoločných programov Slovenskej republiky a Európskej únie, operačných programov spadajúcich do cieľa Európska územná spolupráca a programov financovaných na základe medzinárodných zmlúv o poskytnutí grantu uzatvorených medzi Slovenskou republikou a inými štátmi najviac v sume nenávratného finančného príspevku poskytnutého na základe zmluvy uzatvorenej medzi obcou alebo vyšším územným celkom a orgánom podľa osobitného predpisu.

Zdroj: Zákon č. 583 / 2004 Z. z. Zákon o rozpočtových pravidlách územnej samosprávy a o zmene a doplnení niektorých zákonov (v znení č. 611/2005 Z. z., 324/2007 Z. z., 54/2009 Z. z., 426/2013 Z. z., 361/2014 Z. z.).

Tabuľka 38: Prehľad schválených programov SR na roky 2014 – 2020

P. č.	Operačné programy	Riadiaci orgán
1.	Výskum a inovácie	MŠVVŠ SR
2.	Integrovaná infraštruktúra	MDVRR SR
3.	Ľudské zdroje	MPSVR SR
4.	Kvalita životného prostredia	MŽP SR
5.	Integrovaný regionálny operačný program	MPRV SR
6.	Efektívna verejná správa	MV SR
7.	Technická pomoc	ÚV SR
8.	Program rozvoja vidieka	MPRV SR
9.	Rybné hospodárstvo	MPRV SR
10.	Programy EÚS	-

Zdroj: vlastné spracovanie

Tabuľka 39: Finančný rámeč PRO

Názov opatrenia*	Kód a názov projektu/aktivity	Klasifikácia stavieb - trieda	Hlavný ukazovateľ-výsledku, dopadu	Termín začatia a ukončenia realizácie projektu / aktivity	RN Spolu a=b+e+f+g+h	Verejné zdroje celkom b=c+d	Verejné zdroje		Súkromné zdroje e	Úverové zdroje f	EIB príspevok (informatívne) g	Iné zdroje h
							Národné celkom c	EÚ (EŠIF) celkom d				
I. Hospodárska (ekonomická) politika					1 765 000 €	1 765 000 €	264 750 €	1 500 250 €	0 €	0 €	0 €	0 €
Opatrenie 1.1 Dostupné a bezpečné miestne komunikácie, chodníky a verejné priestranstvá	1.1.1 Rekonštrukcia miestnych komunikácií	2112 - Miestne komunikácie	Počet km zrekonštruovaných ciest	2016-2023	50 000 €	50 000 €	7 500 €	42 500 €	0 €	0 €	0 €	0 €
	1.1.2 Vybudovanie chodníkov	2112 - Miestne komunikácie	Počet km nových chodníkov	2016-2023	90 000 €	90 000 €	13 500 €	76 500 €	0 €	0 €	0 €	0 €
	1.1.3 Nové dopravné značenie v obci		Počet nových dopravných značiek v obci	2016-2023	20 000 €	20 000 €	3 000 €	17 000 €	0 €	0 €	0 €	0 €
	1.1.4 Výstavba parkoviska	2112 - Miestne komunikácie	Počet nových parkovacích miest	2016-2023	10 000 €	10 000 €	1 500 €	8 500 €	0 €	0 €	0 €	0 €
	1.1.5 Rekonštrukcia verejného osvetlenia	2224 - Miestne elektrické a telekomunikačné rozvody a vedenia	Počet nových úsporných svietidiel	2016-2023	50 000 €	50 000 €	7 500 €	42 500 €	0 €	0 €	0 €	0 €

	1.1.6 Kameraný systém v obci	2224 - Miestne elektrické a telekomunikačné rozvody a vedenia	Bezpečnosť obyvateľov, ochrana majetku obce a eliminácia trestnoprávných skutkov občanov aj návštevníkov obce	2016-2023	25 000 €	25 000 €	3 750 €	21 250 €	0 €	0 €	0 €	0 €
	1.1.7 Oprava mosta cez rieku Torysa	2141- Mosty a nadjazdy	Odstránenie havarijného stavu mosta a zabezpečenie dopravného spojenia s krajským mestom	2016-2023	1 500 000 €	1 500 000 €	225 000 €	1 275 000 €	0 €	0 €	0 €	0 €
	1.1.8 Úprava cintorína a rekonštrukcia Domu Nádeje	1274 - Ostatné budovy, i.n.	Rekonštrukcia Domu Nádeje, vybudovanie nových chodníkov a oplotenie	2016-2023	20 000 €	20 000 €	3 000 €	17 000 €				
II. Sociálna politika					185 000 €	185 000 €	53 250 €	131 750 €	0 €	0 €	0 €	0 €
Opatrenie 2.1 Starostlivosť o sociálne skupiny	2.1.1 Rozšírenie MŠ	1263 - Školy, univerzity a budovy na vzdelávanie	Nové triedy a priestory v MŠ	2016-2023	40 000 €	40 000 €	6 000 €	34 000 €	0 €	0 €	0 €	0 €
	2.1.2 Zriadenie denného stacionára	1212 - Ostatné ubytovacie zariadenia na krátkodobé pobyty	Nové zrekonštruované priestory pre denný stacionár	2016-2023	20 000 €	20 000 €	3 000 €	17 000 €	0 €	0 €	0 €	0 €

	2.1.3 Vybudovanie Komunitného centra	1212 - Ostatné ubytovacie zariadenia na krátkodobé pobyty	Komunitné centrum	2016-2023	80 000 €	80 000 €	12 000 €	68 000 €	0 €	0 €	0 €	0 €	
Opatrenie 2.2 Vybudovanie kultúrnej a športovej infraštruktúry	2.2.1 Rekonštrukcia futbalového ihriska	2411 - Športové ihriská	Zrekonštruovaný športový areál	2016-2023	10 000 €	10 000 €	10 000 €	0 €	0 €	0 €	0 €	0 €	
	2.2.2 Oprava káblového televízneho rozvodu v obci	2224 - Miestne elektrické a telekomunikačné rozvody a vedenia	Zlepšenie a zefektívnenie poskytovania TV služieb	2016-2023	15 000 €	15 000 €	2 250 €	12 750 €	0 €	0 €	0 €	0 €	
	2.2.3 Organizácia kultúrnych a športových podujatí		Organizácia rôznych spoločenských, kultúrnych a športových podujatí	2016-2023	20 000 €	20 000 €	20 000 €	0 €	0 €	0 €	0 €	0 €	
III. Environmentálna politika						4 460 000 €	4 460 000 €	669 000 €	3 791 000 €	0 €	0 €	0 €	0 €
Opatrenie 3.1 Racionálne využívanie vôd a odpadových vôd	3.1.1 Vybudovanie vodovodu	2222 - Miestne potrubné rozvody vody	Nové vodovodné potrubie (počet km)	2016-2023	1 500 000 €	1 500 000 €	225 000 €	1 275 000 €	0 €	0 €	0 €	0 €	
	3.1.2 Vybudovanie kanalizácie a kanalizačného zberača	2223 - Miestne kanalizácie	Počet km novej kanalizácie a kanalizačný zberač	2016-2023	2 000 000 €	2 000 000 €	300 000 €	1 700 000 €	0 €	0 €	0 €	0 €	
Opatrenie 3.2 Ekonomický a ekologický systém odpadového hospodárstva	3.2.1 Výstavba zberného dvora	2420 - Ostatné inžinierske stavby, i.n.	Nový zberný dvor v obci – množstvo vyseparovaných zložiek	2016-2023	600 000 €	600 000 €	90 000 €	510 000 €	0 €	0 €	0 €	0 €	

	3.2.2 Vybudovanie kompostoviska	2302 - Stavby energetických zariadení	Nové kompostovisko – miesto na zhodnocovanie biologicky rozložiteľného odpadu	2016-2023	300 000 €	300 000 €	45 000 €	255 000 €	0 €	0 €	0 €	0 €
	3.2.3 Odstránenie divokých skládok	2420 - Ostatné inžinierske stavby, i.n.	Sanácia miest s nezákonne umiestneným odpadom	2016-2023	60 000 €	60 000 €	9 000 €	51 000 €	0 €	0 €	0 €	0 €
Celkom					6 410 000 €	6 410 000 €	987 000 €	5 423 000 €	0 €	0 €	0 €	0 €

Zdroj: vlastné spracovanie

Tabuľka 40: Model viaczdrojového financovania

Prioritná oblasť	Celkové náklady	Verejné zdroje					Súkromné a iné zdroje
		EÚ	Štát	VÚC	Obec	Spolu	
oblasť ekonomická	1 765 000,00	1 500 250,00	251 512,00	0,00	13 238,00	1 765 000,00	0,00
Opatrenie 1.1 Dostupné a bezpečné miestne komunikácie, chodníky a verejné priestranstvá	1 765 000,00	1 500 250,00	251 512,00	0,00	13 238,00	1 765 000,00	0,00
oblasť sociálna	185 000,00	131 750,00	22 087,00	10 000,00	21 163,00	185 000,00	0,00
Opatrenie 2.1 Starostlivosť o sociálne skupiny	140 000,00	119 000,00	19 950,00	0,00	1 050,00	140 000,00	0,00
Opatrenie 2.2 Vybudovanie kultúrnej a športovej infraštruktúry	45 000,00	12 750,00	2 137,00	10 000,00	20 113,00	45 000,00	0,00
oblasť environmentálna	4 460 000,00	3 791 000,00	635 550,00	0,00	33 450,00	4 460 000,00	0,00
Opatrenie 3.1 Racionálne využívanie vôd a odpadových vôd	3 500 000,00	2 975 000,00	498 750,00	0,00	26 250,00	3 500 000,00	0,00
Opatrenie 3.2 Ekonomický a ekologický systém odpadového hospodárstva	960 000,00	816 000,00	136 800,00	0,00	7 200,00	960 000,00	0,00
Spolu	6 410 000,00	5 423 000,00	909 149,00	10 000,00	67 851,00	6 410 000,00	0,00

Zdroj: vlastné spracovanie

Pre programové obdobie 2014 – 2020 je obec Košická Polianka zaradená medzi obce nad 1000 obyvateľov a čerpanie finančných prostriedkov bude prioritne prostredníctvom Integrovaného regionálneho operačného programu 2014 – 2020.

Obec Košická Polianka je členom občianskeho združenia s názvom **Miestna akčná skupina HORNÁD – SLANSKÉ VRCHY, o. z.**, tzn. v prípade schválenia štatútu MAS bude sa môcť obec uchádzať aj o získanie financií zapojením sa do výziev vyhlásených príslušnou MAS.

V nasledujúcej tabuľke uvádzame prehľad investičnej stratégie IROP, z ktorej môže čerpať obec Košická Polianka, resp. organizácie zriadené obcou.

Tabuľka 41: Prehľad investičnej stratégie IROP pre obce

Prioritná os	Tematický cieľ	Investičné priority	Špecifické ciele zodpovedajúce investičnej prioritě
1. Bezpečná a ekologická doprava v regiónoch	7. Podpora udržateľnej dopravy a odstraňovanie prekážok v kľúčových sieťových infraštruktúrach	c) Vývoj a zlepšovanie ekologicky priaznivých, vrátane nízkohlukových, a nízkouhlíkových dopravných systémov vrátane vnútrozemských vodných ciest a námornej dopravy, prístavov, multimodálnych prepojení a letiskovej infraštruktúry v záujme podpory udržateľnej regionálnej a miestnej mobility	1.2.1 Zvyšovanie atraktivity a konkurencieschopnosti verejnej osobnej dopravy 1.2.2 Zvýšenie atraktivity a prepravnej kapacity nemotorovej dopravy (predovšetkým cyklistickej dopravy) na celkovom počte prepravených osôb
2. Ľahší prístup k efektívnym a kvalitnejším verejným službám	9. Podpora sociálneho začlenenia, boj proti chudobe a akejkoľvek diskriminácii	a) Investície do zdravotníckej a sociálnej infraštruktúry, ktoré prispievajú k celoštátnemu, regionálnemu a miestnemu rozvoju, znižujú nerovnosť z hľadiska zdravotného postavenia, podporujú sociálne začleňovanie prostredníctvom lepšieho prístupu k sociálnym, kultúrnym a rekreačným službám a prechod z inštitucionálnych služieb na komunitné	2.1.1 Podporiť prechod poskytovania sociálnych služieb a zabezpečenia výkonu opatrení sociálnoprávnej ochrany detí a sociálnej kurately v zariadení z inštitucionálnej formy na komunitnú a podporiť rozvoj služieb starostlivosti o dieťa do troch rokov veku na komunitnej úrovni
	10. Investovanie do vzdelania, školení a odbornej prípravy, ako aj zručností a celoživotného vzdelávania	Investovanie do vzdelania, školení a odbornej prípravy, zručností a celoživotného vzdelávania prostredníctvom vývoja vzdelávacej a výcvikovej infraštruktúry	2.2.1 Zvýšenie hrubej zaškolenosti detí v materských školách 2.2.2 Zlepšenie kľúčových kompetencií žiakov základných škôl
3. Mobilizácia kreatívneho potenciálu v regiónoch	8. Podpora udržateľnej a kvalitnej zamestnanosti a mobility pracovnej sily	b) Podpora rastu priaznivého pre zamestnanosť, a to rozvíjaním vnútorného potenciálu ako súčasť územnej stratégie pre konkrétne oblasti vrátane konverzie upadajúcich priemyselných regiónov a posilnenia prístupnosti a rozvoja špecifických prírodných a kultúrnych zdrojov	3.1 Stimulovanie podpory udržateľnej zamestnanosti a tvorby pracovných miest v kultúrnom a kreatívnom priemysle prostredníctvom vytvorenia priaznivého prostredia pre rozvoj kreatívneho talentu, netechnologických inovácií
4. Zlepšenie kvality života v regiónoch s	4. Podpora prechodu na nízkouhlíkové	c) Podpora energetickej efektívnosti,	4.1 Zvýšenie energetickej efektívnosti bytových domov

dôrazom na životné prostredie	hospodárstvo vo všetkých sektoroch	inteligentného riadenia energie a využívania energie z obnoviteľných zdrojov vo verejných infraštruktúrach vrátane verejných budov a v sektore bývania	
	6. Zachovanie a ochrana životného prostredia a podpora efektívneho využívania zdrojov	b) Investovanie do sektora vodného hospodárstva s cieľom splniť požiadavky environmentálneho acquis Únie a pokryť potreby, ktoré členské štáty špecifikovali v súvislosti s investíciami nad rámec týchto požiadaviek	4.2.1 Zvýšenie podielu obyvateľstva so zlepšeným zásobovaním pitnou vodou a odvádzanie a čistenie odpadových vôd verejnou kanalizáciou bez negatívnych dopadov na životné prostredie
		(e) Prijímania opatrení na zlepšenie mestského prostredia, revitalizácie miest, oživenia a dekontaminácie opustených priemyselných lokalít (vrátane oblastí, ktoré prechádzajú zmenou), zníženia znečistenia ovzdušia a podpory opatrení na zníženie hluku	4.3.1 Zlepšenie environmentálnych aspektov v mestách a mestských oblastiach prostredníctvom budovania prvkov zelenej infraštruktúry a adaptáciou urbanizovaného prostredia na zmenu klímy ako aj zavádzaním systémových prvkov znižovania znečistenia ovzdušia a hluku
5. Miestny rozvoj vedený komunitou	9. Podpora sociálneho začlenenia, boj proti chudobe a akejkoľvek diskriminácii	d) Záväzné investície v rámci stratégií miestneho rozvoja vedeného komunitou	5.1.2 Zlepšenie udržateľných vzťahov medzi vidieckymi rozvojovými centrami a ich zázemím vo verejných službách a vo verejných infraštruktúrach

Zdroj: IROP 2014 - 2020

Záver

Obsahuje informáciu o schválení a zverejnení PRO Košická Polianka.

Program hospodárskeho rozvoja a sociálneho rozvoja obce Košická Polianka na roky 2016 - 2023 schválilo Obecné zastupiteľstvo v Košickej Polianke na svojom zasadnutí dňa 08.12.2016 uznesením číslo 75/2016.

Dokument „Program hospodárskeho rozvoja a sociálneho rozvoja obce Košická Polianka na roky 2016 – 2023“ je zverejnený na internetovej stránke obce Košická Polianka: www.kosickapolianka.sk

Tabuľka 42: Schválenie PRO Košická Polianka na roky 2016-2023

Dokument	Názov: Program hospodárskeho rozvoja a sociálneho rozvoja obce Košická Polianka na roky 2016 - 2023
	Dokument je spracovaný v súlade s platnou legislatívou - podľa zákona NR SR č. 309/2014 Z. z. o podpore regionálneho rozvoja, ktorým sa mení a dopĺňa zákon č. 539/2008 Z. z., a na základe platnej Metodiky na spracovanie programu hospodárskeho rozvoja a sociálneho rozvoja obce, verzia 2.0.
Spracovanie	Forma spracovania: úplné spracovanie „na kľúč“. Spracovateľom je spoločnosť MEDIINVEST Consulting, s.r.o., sídlo: Lipová 15, 082 21 Veľký Šariš
	Obdobie spracovania: podľa harmonogramu
	Za riadenie procesu zodpovedal starostka obce Košická Polianka a dodávateľ.
	Verejnosť bola oboznamovaná s priebežnými výstupmi prostredníctvom webovej stránky obce Košická Polianka a názory občanov boli zozbierané dotazníkovou metódou
Prerokovanie	Verejné pripomienkovanie
	Posudzovanie SEA
Schválenie	Návrh na uznesenie zastupiteľstva: „Obecné zastupiteľstvo v Košickej Polianke schvaľuje Program hospodárskeho rozvoja a sociálneho rozvoja obce Košická Polianka na roky 2016 – 2023“

Prílohy

Príloha 1: Zámer spracovania PRO

Príloha 2: Harmonogram spracovania PRO

Príloha 3: Osnova PRO

Príloha 4: Zoznam tabuliek

Príloha 5: Zoznam grafov

Príloha 6: Zoznam obrázkov

Príloha 7: Dohoda o partnerstve

Príloha 8: Vzor monitorovacej správy

Príloha 9: Zoznam použitých skratiek

Príloha 1: Zámer spracovania PRO

Zámer spracovania PRO Košická Polianka	
Názov dokumentu	- Program hospodárskeho rozvoja a sociálneho rozvoja obce Košická Polianka na roky 2016 - 2023
Forma spracovania	- s pomocou externých odborníkov - <i>úplné spracovanie „na kľúč“</i> . <i>Spracovateľom je spoločnosť MEDIINVEST Consulting, s.r.o., sídlo: Lipová 15, 082 21 Veľký Šariš, IČO: 45483078</i>
Riadenie procesu spracovania	- dokument bude spracovaný v súlade s platnou legislatívou - podľa zákona NR SR č. 309/2014 Z. z. o podpore regionálneho rozvoja, ktorým sa mení a dopĺňa zákon č. 539/2008 Z. z., a na základe platnej Metodiky na spracovanie Programu hospodárskeho rozvoja a sociálneho rozvoja obce, verzia 2.0. - za riadenie procesu spracovania bude zodpovedať starostka obce a dodávateľ - podklady o obci Košická Polianka poskytne starostka obce Košická Polianka - Proces spracovania PRO bude prebiehať v úzkej komunikácii s verejnosťou. Verejnosť bude pravidelne oboznamovaná s priebežnými výstupmi prostredníctvom webovej stránky obce Košická Polianka a ich názory budú zozbierané dotazníkovou metódou.
Obdobie spracovania	- júl 2016 – október 2016, harmonogram spracovania (Príloha č. 2).
Financovanie spracovania	- financovanie bude zabezpečené z rozpočtu obce Košická Polianka v sume 990,00 EUR bez DPH (1 188,00 EUR s DPH), t. j. na: - náklady na vlastné spracovanie – experti (vyjadrené v osobohodinách): 120 hodín - náklady na získanie informačných podkladov – štatistiky, analýzy, dotazníky. - náklady na publicitu – tlač materiálov, úprava elektronických médií.

Príloha 2: Harmonogram spracovania PRO

	Rok 2016					
Termín	VII	VIII	IX	X	XI	XII
Úvod						
Analytická časť						
Strategická časť						
Programová časť						
Realizačná časť						
Finančná časť						
Pripomienkovanie SEA						
Schválenie PRO OZ						

Príloha 3: Osnova PRO

Úvod

Táto časť zahŕňa:

- obsah dokumentu (podľa jednotlivých kapitol),
- stručný popis kontextu vzniku a chronológie prípravy PRO,
- stručné zhrnutie východiskových koncepcných dokumentov týkajúcich sa vymedzeného územia.

Časť 1: Analytická časť

Táto časť obsahuje:

- kompletnú analýzu vnútorného prostredia na základe overeného súboru kvantitatívnych a kvalitatívnych dát (ďalej len „dátová základňa“) podľa jednotlivých oblastí vrátane finančnej a hospodárskej situácie,
- ex-post hodnotenie (realizácia existujúceho PRO vrátane vyhodnotenia rozpracovaných investičných a neinvestičných projektov k 31. 12. príslušného roku),
- analýzu silných a slabých stránok územia,
- identifikáciu hlavných vonkajších faktorov rozvoja územia (výber hlavných faktorov),
- analýzu vplyvu vonkajšieho prostredia na vývoj situácie v území (zoznam),
- ex-post hodnotenie (realizácia existujúceho PRO vrátane vyhodnotenia rozpracovaných investičných a neinvestičných projektov realizovaných na národnej, príp. regionálnej úrovni k 31. 12. príslušného roku),
- analýzu príležitostí a ohrození pre rast a rozvoj územia (posúdenie hlavných faktorov z hľadiska príležitostí a ohrození),
- analýzu väzieb územia,
- SWOT analýzu (súhrnná tabuľka, syntéza výsledkov),
- analýzu možných rizík a hrozieb, identifikáciu kritických oblastí rozvoja,
- identifikáciu východísk a možných riešení,
- odhad budúceho možného vývoja.

Časť 2: Strategická časť

Táto časť obsahuje:

- víziu územia,
- formuláciu a návrh stratégie,
- výber a popis strategických cieľov v jednotlivých politikách - oblastiach rozvoja (hospodárska, sociálna, environmentálna).

Časť 3: Programová časť

Táto časť obsahuje:

- konkrétne opatrenia a projekty vrátane ich priradenia k jednotlivým cieľom a prioritám,
- súbor ukazovateľov výsledkov a dosahov vrátane východiskových a cieľových hodnôt.

Časť 4: Realizačná časť

Táto časť obsahuje:

- popis úloh jednotlivých partnerov pri realizácii PRO,
- popis postupov inštitucionálneho a organizačného zabezpečenia realizácie PRO, spôsob komunikácie, kooperácie a koordinácie,
- stručný popis komunikačnej stratégie PRO k jednotlivým cieľovým skupinám,
- systém monitorovania a hodnotenia,
- akčný plán na daný rozpočtový rok s výhľadom na 2 roky (x+2) - vecný a časový harmonogram realizácie jednotlivých opatrení a projektov.

Časť 5: Finančná časť

Táto časť obsahuje:

- finančný rámec na celú realizáciu PRO,
- model viac zdrojového financovania jednotlivých opatrení, aktivít (projektov) za účasti sociálno-ekonomických partnerov v území v prepojení na programový rozpočet obce

Záver

Obsahuje informáciu o schválení PRO obecným zastupiteľstvom a zverejnení PRO na web stránke obce.

Príloha 4: Zoznam tabuliek

Tabuľka 1: Základná charakteristika obce Košická Polianka	7
Tabuľka 2: Spádovosť obce Košická Polianka	8
Tabuľka 3: Infraštruktúra a občianska vybavenosť v obci Košická Polianka	9
Tabuľka 4: Prehľad stavu spracovania dokumentácie obce Košická Polianka	10
Tabuľka 5: Vývoj počtu obyvateľov obce Košická Polianka podľa pohlavia v rokoch 2011-2015	11
Tabuľka 6: Obyvateľstvo obce Košická Polianka podľa pohlavia a vekových skupín v r. 2015	12
Tabuľka 7: Obyvateľstvo podľa pohlavia, rodinného stavu a veku v obci Košická Polianka	14
Tabuľka 8: Ekonomická aktivita obyvateľov obce Košická Polianka.....	15
Tabuľka 9: EAO V KSK v r. 2011 - 2015	16
Tabuľka 10: Prehľad o stave a pohybe obyvateľstva obce Košická Polianka za r. 2011-2015	17
Tabuľka 11: Národnostné zloženie v obci Košická Polianka.....	19
Tabuľka 12: Vierovyznanie v obci Košická Polianka	20
Tabuľka 13: Prehľad dosiahnutého vzdelania obyvateľov obce Košická Polianka	21
Tabuľka 14: UoZ v obci Košická Polianka.....	22
Tabuľka 15: Miera evidovanej nezamestnanosti (%) v okrese Košice - okolie v r. 2011 - 2015.....	23
Tabuľka 16: Prehľad UoZ v KSK v r. 2010 - 2014.....	23
Tabuľka 17: Prehľad UoZ v SR v r. 2010 - 2014	23
Tabuľka 18: Prehľad počtu MŠ a detí v MŠ v obci Košická Polianka v r. 2011-2015	29
Tabuľka 19: Prehľad počtu ZŠ a detí v ZŠ v obci Košická Polianka v r. 2011-2015	30
Tabuľka 20: Prehľad FO - podnikateľov v obci Košická Polianka v r.2015.....	30
Tabuľka 21: Prehľad PO v obci Košická Polianka v r. 2010-2014.....	31
Tabuľka 22: Príjmy rozpočtu obce Košická Polianka (v EUR)	33
Tabuľka 23: Výdavky rozpočtu obce Košická Polianka v (EUR)	34
Tabuľka 24: Finančné operácie obce Košická Polianka (v EUR).....	34
Tabuľka 25: Rozdelenie pôdneho fondu obce Košická Polianka v r. 2015	35
Tabuľka 26: Štruktúra pôdnych typov poľnohospodárskych pôd v okrese Košice - okolie.....	37
Tabuľka 27: SWOT analýza ekonomickej oblasti	41
Tabuľka 28: SWOT analýza sociálnej oblasti	42
Tabuľka 29: SWOT analýza environmentálnej oblasti.....	43
Tabuľka 30: Prehľad špecifických cieľov a opatrení v ekonomickej oblasti	45
Tabuľka 31: Prehľad špecifických cieľov a opatrení v sociálnej oblasti.....	45
Tabuľka 32: Prehľad špecifických cieľov a opatrení v environmentálnej oblasti	46
Tabuľka 33: Prehľad opatrení a projektov podľa prioritných oblastí.....	47
Tabuľka 34: Súbor ukazovateľov a výsledkov jednotlivých projektov	48
Tabuľka 35: Plán hodnotenia a monitorovania PRO	52
Tabuľka 36: Akčný plán obce Košická Polianka na roky 2016-2023	53
Tabuľka 37: Prehľad vybraných investičných aktivít v obci v období 2011 – 2014.....	54
Tabuľka 38: Prehľad schválených programov SR na roky 2014 – 2020.....	56
Tabuľka 39: Finančný rámec PRO.....	57
Tabuľka 40: Model viaczdrojového financovania.....	61
Tabuľka 41: Prehľad investičnej stratégie IROP pre obce	62
Tabuľka 42: Schválenie PRO Košická Polianka na roky 2016-2023	64

Príloha 5: Zoznam grafov

Graf 1: Stav obyvateľstva v obci Košická Polianka podľa pohlavia v r. 2015.....	11
Graf 2: Vývoj počtu obyvateľov v obci Košická Polianka v r. 2011-2015.....	12
Graf 3: Zastúpenie vekových skupín v obci Košická Polianka v r. 2015.....	13
Graf 4: Vekové zloženie obyvateľstva obce Košická Polianka podľa pohlavia v r. 2015	13
Graf 5: EAO obce Košická Polianka.....	15
Graf 6: Zastúpenie EAO obce Košická Polianka	16
Graf 7: Prírodný prírastok obyvateľstva v obci Košická Polianka v r. 2011 - 2015	17
Graf 8: Migračné saldo v obci Košická Polianka v r. 2011 – 2015	18
Graf 9: Národnostné zloženie obyvateľstva v obci Košická Polianka	19
Graf 10: Vierovyznanie v obci Košická Polianka	20
Graf 11: Prehľad dosiahnutého vzdelania obyvateľov obce Košická Polianka.....	21
Graf 12: UoZ v obci Košická Polianka	22
Graf 13: Nezamestnanosť v okrese Košice - okolie, v KSK a v SR v r. 2011-2015.....	24
Graf 14: Prehľad FO – podnikateľov v obci Košická Polianka v r. 2015.....	31
Graf 15: Prehľad PO v obci Košická Polianka v r. 2011-2015	31
Graf 16: Zastúpenie podnikateľov v obci Košická Polianka v r. 2015.....	31
Graf 17: Rozdelenie pôdneho fondu obce Košická Polianka v r. 2015.....	36
Graf 18: Rozdelenie poľnohospodárskej pôdy v obci Košická Polianka v r. 2015	36
Graf 19: Rozdelenie nepoľnohospodárskej pôdy v obci Košická Polianka v r. 2015	36

Príloha 6: Zoznam obrázkov

Obrázok 1: Letecký pohľad na kataster obce Košická Polianka.....	8
Obrázok 2 Mapa katastrálneho územia obce Košická Polianka	9
Obrázok 3: Erb a vlajka obce Košická Polianka.....	10
Obrázok 4: Rímskokatolícky kostol Nanebovzatia Panny Márie	28
Obrázok 5: Kultúrne centrum obce	28
Obrázok 6: Multifunkčné ihrisko v obci.....	28

Príloha 7: Dohoda o partnerstve

Názov	Dohoda o partnerstve pri príprave a realizácii Programu hospodárskeho rozvoja a sociálneho rozvoja obce Košická Polianka
Obdobie platnosti	júl 2016 – december 2023
Predmet dohody	Cieľ spolupráce partnerov – vytvoriť vhodné podmienky pre zvýšenie kvality života všetkých obyvateľov obce, v súlade s ochranou životného prostredia a so zabezpečením trvalo udržateľného rozvoja.
Účastníci dohody	Obec Košická Polianka a Kynologický klub Košická Polianka Dobrovoľný hasičský zbor Košická Polianka
Podporované aktivity	- Spolupráca pri tvorbe PRO, - Pomoc a spolupráca pri organizácii spoločenských aktivít v obci;
Financovanie	- Sponzorské dary, - Dobrovoľnícka pomoc pri činnostiach na podporu rozvoja obce.

Príloha 8: Vzor monitorovacej správy

Monitorovacia správa						
Úroveň prvku stratégie	Opis prvkov stratégie	Plánovaný termín realizácie	Rozpočet mesta <i>od do</i>	Externé zdroje <i>od do</i>	Realizácia aktivít <i>od do</i> a plán na obdobie <i>od do</i>	
Cieľ 1						
Opatrenie 1.1						
A. 1.1.1						
A. 1.1.2						

Príloha 9: Zoznam použitých skratiek

- a. s. – Akciová spoločnosť
- BPEJ – Bonitované Pôdno-Ekologické Jednotky
- EAO – Ekonomicky aktívne obyvateľstvo
- EÚ – Európska únia
- FO – Fyzická osoba
- ha – Hektár
- HDP – Hrubý domáci produkt
- IKT – Informačné a komunikačné technológie
- IROP – Integrovaný regionálny operačný program
- km – Kilometer
- KP – krajinný prvok
- KSK – Košický samosprávny kraj
- k. ú. – Katastrálne územie
- m² – meter štvorcový
- MDVRR SR – Ministerstvo dopravy, výstavby a regionálneho rozvoja Slovenskej republiky
- MPRV SR – Ministerstvo pôdohospodárstva a rozvoja vidieka Slovenskej republiky
- MŽP SR – Ministerstvo životného prostredia Slovenskej republiky
- MR – Miestny rozhlas
- MŠ - Materská škola
- NKP – Národná kultúrna pamiatka
- NP - Nepoľnohospodárska pôda
- NR SR – Národná rada Slovenskej republiky
- OcÚ – Obecný úrad
- OZ – Obecné zastupiteľstvo
- PD - Poľnohospodárske družstvo
- PHSR – Program hospodárskeho a sociálneho rozvoja
- PO – Právnická osoba
- PP – Poľnohospodárska pôda
- PRO - Program hospodárskeho rozvoja a sociálneho rozvoja obce
- PRV SR – Program rozvoja vidieka Slovenskej republiky
- ROEP – Register obnovennej evidencie pozemkov
- RÚSES – Regionálny územný systém ekologickej stability
- SAD – Slovenská autobusová doprava

s. r. o. – Spoločnosť s ručeným obmedzením

ŠÚ SR – Štatistický úrad Slovenskej republiky

TVS – Televízny signál

VÚC - Vyšší územný celok

VVS, a. s. – Východoslovenská vodárenská spoločnosť

VZN – Všeobecne záväzné nariadenie

ZŠ - Základná škola

Z. z. – Zbierka zákonov

ŽP – Životné prostredie